



Herzlich willkommen im Haslital

Liebe Gäste

Wir freuen uns sehr, Sie als unsere Sommergäste zu begrüßen. In unserem Gästeordner finden Sie interessante Tipps, Programme und Aktivitäten für Sommer und Herbst, die Ihren Aufenthalt in unserer vielfältigen Berg- und Wasserwelt zu einem besonderen Erlebnis machen werden.

Familien tauchen auf den Muggestutzwegen in die Zwergenwelt des Haslitals ein. Wandervögel finden auf der Hasliberger Sonnenterrasse, auf Themenwegen oder in den verschiedenen Seitentälern des Haslitals abwechslungsreiche Wander- und Tourenrouten. Aktive Bergsportler und Kletterfreaks steigen hoch hinaus zu unseren SAC-Hütten sowie Felseneldorados. Radfahrern und Mountainbikern stehen abwechslungsreiche Routen zur Verfügung. Und alle, die es gemütlich nehmen, fahren bequem mit den Bergbahnen zu unseren Gipfeln und geniessen die einmalige Panoramasicht!

Verpassen Sie im Weiteren die attraktiven Veranstaltungen rund um Brauchtum, Kultur und Sport nicht.

Wussten Sie, dass das Haslital an der Hauptwasserscheide Europas liegt? Sprudelnde Bergbäche, stille Bergseen, mächtige Gletscher, tosende Wasserfälle und reinste Quellen sind ständige Begleiter auf Ihren Entdeckungsreisen.

Wir alle setzen uns mit grosser Begeisterung ein, Ihnen unsere alpine, urtümliche und schöne Landschaft mit den vielfältigen Aktivitäten näherzubringen. Gerne sind wir für eine persönliche Beratung für Sie da.

Wir wünschen Ihnen einen unvergesslichen Aufenthalt.

Ihr Team von Haslital Tourismus

Inhalt

Allgemeine Informationen	5
Öffnungszeiten	6
Tourist Card Haslital	7
Events Sommer.....	9
Unterwegs mit Bahn, Bus und Schiff	10
Berner Oberland Pass	11
Erlebnispass «RosenlouiToTal».....	12
Bergbahnen Meiringen-Hasliberg	13
Erlebnis-Pass Hasliberg	14
Muggestutz – Zwergenwege am Hasliberg.....	15
Horizontweg – eine wunderschöne Tagestour vom Alpentower nach Engstlenalp.....	16
Pässefahrten Zentralalpen	17
Gelmerbahn.....	18
Tällibahn	19
Triftbahn	20
Sidelhornbahn	21
Oberaarbahn	22
Hospizbahn	23
Reichenbachfall-Bahn	24
Brienzer Rothorn Bahn	25
Wandertipps Brienzer Rothorn	26
Standseilbahn / Giessbachwasserfälle.....	27
Wandertipps Brienzer	28
Schiffahrt Brienzer- und Thunersee.....	29
Wöchentliche Aktivitäten	30
Meringues-Backen für Klein und Gross	31
Militärflugplatz Meiringen.....	32
Wolle sehen, spüren und erleben	33
Kraftwerkführung – Hospiz: Grimsel Undergrund.....	34
Kraftwerkführung – Handeck: Wasserkraft-Pioniere	35
Baustellenführung – Hospiz: Ersatzstaumauer Spitalamm	36
Kraftwerkführung – Tagestour: Strom der Oberaar	37
Kraftwerkführung – Innertkirchen: Wasserkraft erleben.....	38
Sherlock Holmes	39
Sherlock Holmes Museum	40
Sherlock Holmes Weg	41
Sherlock Mystery Room	42
KrimiSpass Meiringen.....	43

Monster Ride Sherlock Holmes	44
Weitere Sherlock Holmes Momente	45
Outdoor Erlebnisse.....	46
Aareschlucht	47
Alpbachschlucht	48
Gletscherschlucht Rosenlauri	49
Gletscherschlucht Rosenlauri - Führung.....	50
Ballenberg – das Museum im Freien	51
Natürlich Haslital.....	52
Hasli-Aktiv – Bogensport Tipidorf.....	53
Hasli-Aktiv & Natürlich Haslital – Gruppenangebote	54
SmarTrails – Löse die fünf Rätsel in der Jungfrau Region	55
Naturperlenweg.....	56
Burgruine Resti	57
Quelle der Aare	58
Digitale Schnitzeljagd Guttannen.....	59
AUDIO THEMENWEG DAS WETTER UND WIR – ein Dorf erzählt.....	60
Historische Säge Schwarzwaldalp	61
Freibad Meiringen	62
Badensee Hasliberg.....	63
Gleitschirm Passagierflüge – das Haslital von oben geniessen!.....	64
Pumptrack Hasliberg.....	65
Vitaparcours Hasliberg	66
Panorama-Minigolf Hasliberg	67
Klettern Outdoor	68
Indoor Erlebnisse.....	69
Michaelskirche Meiringen, Ausgrabungen und Turm.....	70
Kletter- und Boulderhalle	71
Skatepark Haslital.....	72
Alpines Tenniscenter Meiringen.....	73
Hallenbad Meiringen.....	74
Fitness Wellness Center Meiringen	75
Wellnessangebote	76
Modellbahn Meiringen.....	77
Heimatwerk und Handweberei Haslital	78
Museum der Landschaft Hasli	79
Säge Mühletal	79
Naturmuseum Oberhasli.....	80
Plattform Haslital – Coworking im Berner Oberland.....	81
Kino Meiringen.....	82

Ludothek Haslital Brienz.....	83
Bibliothek Meiringen.....	83
Trauffer Erlebniswelt in Hofstetten bei Brienz.....	84
Kristallausstellungen.....	85
ST. BEATUS-HÖHLEN	86
Brünig Indoor – Jeder Besuch ein Volltreffer	87
Mountainbike und Rennrad.....	88
Alpine Bike-Etappe 11: Meiringen – Grindelwald.....	89
Käserstatt Loop	90
Gadmen Loop	91
Bike Trail Gadmen	92
Sustenpass.....	93
Grimselpass	94
Mountainbike und Radvermietung.....	95
Wandertipps.....	96
Wander-Checkliste	97
Wandertipps Hasliberg.....	98
Wandertipps Hasliberg.....	99
Wandertipps Hasliberg.....	100
Wandertipps Reichenbachtal.....	101
Wandertipps Innertkirchen.....	102
Wandertipps Gadmen.....	103
Wandertipps Grimsel.....	104
Engstlenalp und Gentalalp	105
Haslihütten	106
Alpinismus im Haslital.....	107
Kinderwagen-Wanderungen im Haslital	108
Wandertipps Berner Oberland	111
Wandertipps Berner Oberland	112
Wanderskala gemäss Schweizer Alpen-Clubs (SAC).....	113
Klettersteigskala gemäss Schweizer Alpen-Clubs (SAC).....	114
Kulinarische Erlebnisse.....	115
Einheimische Produkte aus dem Haslital	116
Lokale Produkte aus dem Haslital	117
Alp- und Schaukäsereien	118
Respektiere die Natur.....	119
Nightlife Haslital.....	120
Social Media	121

Allgemeine Informationen

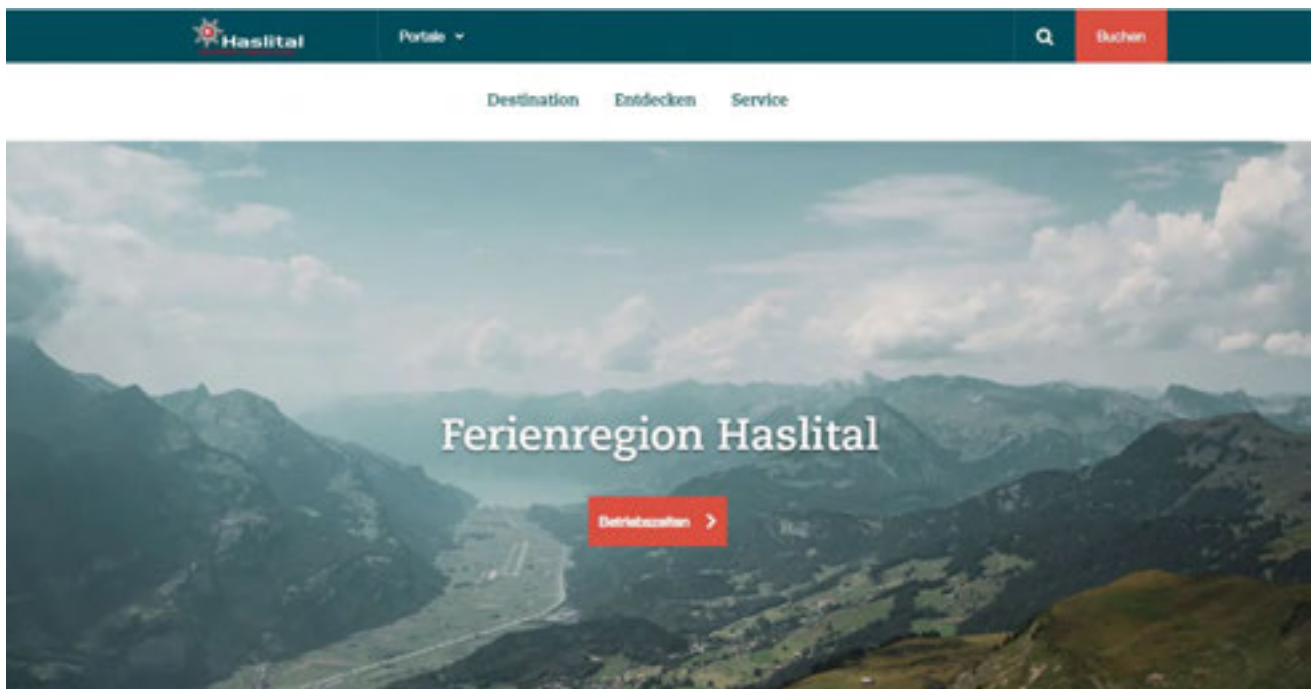




Öffnungszeiten

Bitte beachten Sie die Öffnungszeiten der Betriebe, da diese variieren oder situativ abweichen können.

Die jeweils täglich aktualisierten Öffnungszeiten sowie relevante Informationen über Events erhalten Sie unter: www.haslital.swiss






Tourist Card Haslital

Feriererlebnisse für Sie

Folgende Angebote erhalten Sie mit der «Tourist Card Haslital» kostenlos oder ermässigt:

Eintritt Hallenbad Meiringen	Kostenlos
Eintritt Skatepark Haslital, Meiringen	Kostenlos
Passagierflug «Der Klassiker» und «Der Ausgiebige» bei der Flugschule Birdwing, Meiringen	CHF 20.00 Rabatt
Fahrt mit der Sidelhornbahn, Grimsel Hospiz (auf den Erwachsenenpreis)	50 % Rabatt
Fahrt mit der Hospizbahn, Grimsel Hospiz (auf den Erwachsenenpreis)	50 % Rabatt
Fahrt mit der Tällibahn, Gadmen (auf den Erwachsenenpreis)	50 % Rabatt
Führung im WollReich, Meiringen	50% Rabatt
Eintritt Sherlock Holmes Museum, Meiringen	50 % Rabatt
Eintritt Schwimmbad, Meiringen	50 % Rabatt
Ein offenes Bier in der Sherlock Lounge – Club, Meiringen	50 % Rabatt
Muggestutz Ausmalbuch vom Verlag Selbtan, Tourist Centers	50 % Rabatt
Haslital Victorinox Sackmesser, Tourist Centers	50 % Rabatt
Hausgemachte Glacé im Hotel Gletscherblick (Happy Hour: 2 für 1 zwischen 16:00 – 17:00 Uhr)	50 % Rabatt
Führung «Audio Themenweg DAS WETTER UND WIR», Verein Guttannen bewegt	50 % Rabatt
Booklet «Lernpfad am Steingletscher» Alpin Center Sustenpass, Steingletscher	40 % Rabatt
Zvieriplättli «Wellhorn» beim Chalet-Hotel Schwarzwaldalp	40 % Rabatt
Retourfahrt mit der Reichenbachfall-Bahn, Meiringen (auf den Erwachsenenpreis)	33% Rabatt



Weitere Angebote zum ermässigten Preis

Fahrt mit der Oberaarbahn, Guttannen (auf den Erwachsenenpreis)	25% Rabatt
Eintritt Ballenberg Freilichtmuseum, Hofstetten bei Brienz	25 % Rabatt
Eintritt Gletscherschlucht, Rosenlauri	20 % Rabatt
Eintritt Aareschlucht, Meiringen	20 % Rabatt
Eintritt Fitness Wellness Center, Meiringen	20 % Rabatt
Tabletmiete bei den Explor Games, Bergbahnen Meiringen-Hasliberg	20 % Rabatt
Retourfahrt mit der Stockhornbahn	20 % Rabatt
Eintritt St. Beatus-Höhlen, Interlaken	15 % Rabatt
Rundflüge im Haslital mit Swiss Helicopter	10 % Rabatt
Bogenschiessen Package im Tipidorf von Hasli-Aktiv, Meiringen	10 % Rabatt
Führungen für die 3-Gipfel-Tour, auf den Klettersteig Tälli und beim Rhonegletscher Trekking, Bergsteigerschule Rosenlauri	10 % Rabatt
Gesamtes Mietmaterial bei Pollux Sport, Meiringen	10 % Rabatt
Ganzes Sortiment in der Metzgerei «D'Metzgeri Rosmarie», Meiringen	10 % Rabatt
Platzmiete und kostenloses Mietmaterial im Alpinen Tenniscenter, Meiringen	10 % Rabatt
Brienzerseehighlight mit Globepaddler	10 % Rabatt

Folgende Bus-/Postauto-/Pendelbahnlinien sind in der Tourist Card inkludiert:

- 158 PostAuto-Linie Reuti - Brünig
- 171 PostAuto-Linie Innertkirchen - Guttannen/Handegg
- 172 PostAuto-Linie Innertkirchen - Obermaad
- 174 PostAuto-Linie Brienzwiler - Meiringen - Geissholz
- 470 Zentralbahn-Linie (Nur im Regionalzug bis Brienzwiler und Interregio bis Brünig gültig)
- Brünig/Hasliberg - Meiringen - Brienzwiler
- 474 Zentralbahn-Linie Meiringen - Innertkirchen
- 2480.8 Pendelbahn Meiringen-Hasliberg Reuti

Gültigkeit:

Der Fahrausweis ist gültig für die 2. Klasse. Auf den entsprechenden Linien wird die Tourist Card jeweils von Anreise- bis und mit Abreisetag, als Ticket anerkannt. Nur komplett ausgefüllte, personalisierte Tourist Card mit aktuellem Aufenthaltsdatum und Vermieterangabe sind gültig!



Events Sommer

Aktuelle Informationen zu Veranstaltungen in der Ferienregion Haslital erhalten Sie auf unserer Webseite unter: www.haslital.swiss

Weitere Details zu den Events können Sie auf www.haslikalender.ch abrufen.



Unterwegs mit Bahn, Bus und Schiff





Berner Oberland Pass

1. April bis 31. Dezember 2024

Geniessen Sie das Berner Oberland mit dem Berner Oberland Pass. Sie haben freie Fahrt auf vielen Bergbahnen, Postauto-Linien & dem übrigen Verkehrsnetz und profitieren von diversen Vergünstigungen auf Sehenswürdigkeiten innerhalb des Geltungsbereiches. Tickets erhalten Sie im Tourist Center.

Preise	Erwachsene	Halbtaxabo / GA
3 Tage	CHF 240.00	CHF 168.00
4 Tage	CHF 280.00	CHF 196.00
6 Tage	CHF 350.00	CHF 254.00
8 Tage	CHF 395.00	CHF 287.00
10 Tage	CHF 435.00	CHF 316.00

Kinder / Hund: CHF 30.00 pro Kind für 3, 4, 6, 8 und 10 Tage

Die Junior-Karte, Kinder-Mitfahrkarte und STS-Familienkarte sind gültig und somit fahren die Kinder gratis.

Auszug aus den Zusatz-Angeboten - alle Angebote finden Sie unter www.berneroberlandpass.ch.

Aareschlucht, Meiringen 30% Rabatt auf den Einzeleintritt für Erwachsene und Kinder (6 – 16 Jahre)	Gletscherschlucht Rosenlauri 20% Rabatt auf den Einzeleintritt für Erwachsene und Kinder (6 – 16 Jahre)
Historische Säge Schwarzwaldalp Gratisbesichtigung und Rabatt von CHF 5.00 beim Kauf von Sägereiprodukten	Bergbahnen Meiringen-Hasliberg Freie Fahrt Hasliberg, Twing - Käserstatt Freie Fahrt Meiringen - Hasliberg, Reuti - Mägisalp - Alpentower
Hospizbahn / Oberaarbahn Sonderpreis: 33% Reduktion und kostenlose Reise bis Grimsel, Summerloch / Grimsel Hospiz	Reichenbachfall-Bahn Erwachsene (Vollzahler und Ermässigte) bezahlen den Kinder-Preis / einfache Fahrt CHF 6.00 statt CHF 8.00 und retour Fahrt CHF 8.00 statt CHF 12.00
Ballenberg Freilichtmuseum der Schweiz 25% Rabatt auf Einzeleintritte für Erwachsene und Kinder	Brienzi Rothorn Bahn Freie Fahrt 8. Juni bis 20. Oktober 2024
Schiffahrt Thuner- und Brienzensee Freie Fahrt auf den Schiffen des Thuner- und Brienzensees, ermässiger Tagesklassenwechsel zum Preis von CHF 12.00 statt CHF 17.00	Post Auto-Pässefahrten über die Zentralalpen Freie Fahrt Meiringen – Grimselpass, Sustenpass – Meiringen Halber Preis Grimselpass - Nufenenpass - Sustenpass

Kontakt

Reisezentrum Interlaken West
Bahnhofstrasse 28
3800 Interlaken
Tel. +41 58 327 47 50
www.berneroberlandpass.ch



Erlebnispass «RosenlouiToTal»

Entdecken Sie das wildromantische Rosenlaultal mit seinen wunderbaren Landschaften und Sehenswürdigkeiten – Jetzt bequem und günstig mit dem Postauto, der Reichenbachfall-Bahn und einem einzigen Ticket!

Aussichtsreiche Fahrt – unterwegs mit dem Postauto

Umrahmt von schroffen Felswänden und weissen Berggipfeln schlängelt sich das Postauto durch mächtige Wälder und saftige Alpwiesen dem Rosenlaultal entgegen. Von Zeit zu Zeit zieht der wilde Reichenbach alle Blicke auf sich. Urtümliche Alphütten, prachtvolle Käsespeicher und weidende Kühe zeugen von einer lebendigen Alpwirtschaft im Einklang mit der unbändigen Natur. All diese Eindrücke machen bereits die komfortable Anreise mit dem Postauto oder der Reichenbachfall-Bahn zum Erlebnis!

Verdiente Stärkung – Gastronomie im Reichenbachtal

Viel hat sich verändert, seit Goethe das malerische Reichenbachtal durchschritten hat. Doch bereits der begnadete Dichter genoss auf seiner Reise durch das Reichenbachtal eine herzhafte Mahlzeit aus lokalen Produkten. Im Hotel Rosenloui, Chalet-Hotel Schwarzwaldalp, Restaurant Schluchthüttli, Restaurant Sageli Kaltenbrunnen oder im Gasthaus Zwirgi wird Ihnen in gemütlicher Atmosphäre ein kleiner Snack serviert.

Das Angebot ist gültig von 18. Mai bis 20. Oktober 2024.

Tickets sind direkt im Postauto erhältlich.

Im Ticket «RosenlouiToTal» inbegriffene Leistungen:

- Postauto-Fahrt Meiringen – Schwarzwaldalp retour oder Meiringen – Grosse Scheidegg – Grindelwald einfach (oder Gegenrichtung)
- Reichenbachfall-Bahn
- Eintritt Gletscherschlucht Rosenloui
- Eintritt historische Säge Schwarzwaldalp
- Zmittag im Hotel Rosenloui, Chalet-Hotel Schwarzwaldalp, Restaurant Schluchthüttli, Restaurant Sageli Kaltenbrunnen oder im Gasthaus Zwirgi

Preise

Erwachsene	CHF 69.00
½-Tax und GA	CHF 48.00

Kontakt

Haslital Tourismus
Bahnhofplatz 12
3860 Meiringen
Tel. +41 33 972 50 50
www.haslital.swiss



Bergbahnen Meiringen-Hasliberg

Die Bergbahnen Meiringen-Hasliberg erschliessen ein Ausflugs- und Wandergebiet zwischen 600 und 2500 Meter über Meer. Hoch über dem Haslital, auf 2'250 Meter über Meer, steht majestätisch der Alpen tower. Die fantastische 360-Grad Panoramasicht bis weit über die Berner Oberländer und Zentralschweizer Hochalpen hinaus beeindruckt immer wieder aufs Neue.

Betriebszeiten

Luftseilbahn Meiringen – Hasliberg Reuti
Täglich in Betrieb gemäss Fahrplan

Gondelbahn Hasliberg Reuti – Bidmi – Mägisalp
Samstag, 18. Mai – Freitag, 14. Juni 2024

Montag bis Freitag, 8.30 – 12.00 / 13.20 – 17.00 Uhr
Samstag und Sonntag, 8.30 – 17.00 Uhr

Samstag, 15. Juni – Sonntag, 20. Oktober 2024

Täglich, 8.30 – 17.00 Uhr
letzte Bergfahrt ab Reuti um 16.45 Uhr

Gondelbahn Mägisalp – Alpen tower
Samstag, 15. Juni – Sonntag, 20. Oktober 2024

Täglich, 9.00 – 16.30 Uhr
letzte Bergfahrt ab Mägisalp um 16.15 Uhr
letzte Talfahrt ab Alpen tower um 16.30 Uhr

Gondelbahn Hasliberg Twing – Lischen – Käserstatt
Samstag, 15. Juni – Sonntag, 18. August 2024
Montag, 19. August – Freitag, 20. September 2024
Samstag, 21. September – Sonntag, 22. Oktober 2024

Täglich, 8.30 – 17.00 Uhr
Jeweils Freitag bis Sonntag, 8.30 – 17.00 Uhr
Täglich, 8.30 – 17.00 Uhr
letzte Bergfahrt ab Twing um 16.45 Uhr

Kontakt

Bergbahnen Meiringen-Hasliberg
Twing 365L
6084 Hasliberg Wasserwendi
Tel. +41 33 550 50 50
www.meiringen-hasliberg.ch



Erlebnis-Pass Hasliberg

Hasliberg erleben – ein Tag ist nicht genug! Der Erlebnis-Pass ist innerhalb von 7 Tagen an 2 resp. 3 frei wählbaren Tagen auf allen Sommeranlagen am Hasliberg gültig.

Gültigkeit

- Luftseilbahn Meiringen – Hasliberg Reuti
- Gondelbahn Hasliberg Reuti – Bidmi – Mägisalp
- Gondelbahn Mägisalp – Alpen tower
- Gondelbahn Twing – Lischen – Käserstatt

Preise	2 Tage	3 Tage
Erwachsene	CHF 67.00	CHF 84.00
Erwachsene mit Halbtax/GA	CHF 50.00	CHF 67.00
Kinder 6. – 16. Geburtstag	CHF 19.00	CHF 26.00
Kinder bis 6 Jahre	kostenlos	kostenlos



Ihre Vorteile

- Unbeschränkte Anzahl Fahrten auf den oben erwähnten Anlagen
- Inklusive Postauto von Brünig nach Hasliberg Reuti
- Kinder mit der SBB Junior- oder Kinder-Mitfahrkarte reisen gratis, sofern sie von einem Elternteil/ Begleitperson mit gleichlautender, gültiger Fahrkarte begleitet werden
- Hunde fahren gratis (ausgenommen Luftseilbahn Meiringen-Hasliberg Reuti zum Halbtax-Tarif)
- Biketransport bis Mägisalp und Käserstatt inbegriffen. Der Transport auf der Anlage Mägisalp – Alpen tower ist nicht gestattet.

Noch schneller in die Berge

Kaufen Sie Ihr Ticket online!

meiringen-hasliberg.ch/webshop



Kontakt

Bergbahnen Meiringen-Hasliberg
Twing 365L
6084 Hasliberg Wasserwendi
Tel. +41 33 550 50 50
www.meiringen-hasliberg.ch



Muggestutz – Zwergenwege am Hasliberg

Von den Abenteuern des ältesten Haslizwerges und seinen Freunden gibt es am Hasliberg zwei wunderschöne, erlebnisreiche Muggestutz Zwergenwege. Entdecken Sie die Schönheiten der Natur, die mythische Atmosphäre der Zwerge und tauchen Sie für kurze Zeit in eine andere Welt ein.

Zwergenspielplatz Bidmi

Der neu erbaute Spielplatz, ganz im Motto der Haslizwerge, bietet eine abwechslungsreiche Austobmöglichkeit für Kinder, mit vielen kreativen und geschichtsbezogenen Elementen.

Muggestutzweg 1: «Abenteuer auf dem Zwergenweg» Mägisalp – Bidmi

Auf dem Zwergenweg «Abenteuer auf dem Zwergenweg» zwischen Mägisalp – Bidmi finden Kinder in einer Höhle kleine Schätze, lassen sich auf der Adlerschaukel in luftige Höhen schwingen und erfahren vieles über die kleinen liebenswerten Geschöpfe.

① Leicht | ⌚ 2 h | → 5.0 km | ↑ 110 hm | ↓ 400 hm | 🚶 nicht kinderwagentauglich | Juni – Oktober

Muggestutzweg 2: «Das Haus im Bannwald» Käserstatt – Lischen

Die geheimnisvollen Zwerge sind auch auf dem Zwergenweg «Das Haus im Bannwald» zwischen Käserstatt – Lischen zu Hause. Bei spannenden Erlebnisposten wie Moorchnorzen- und Zwergenhäuschen, Hängebrücke und Seilbahn können die Kinder die fantastische Geschichte nachvollziehen und miterleben.

① Leicht | ⌚ 1.5 h | → 3.0 km | ↑ 30 hm | ↓ 380 hm | 🚶 nicht kinderwagentauglich | Juni – Oktober

	Erwachsene	Halbtax	GA	Kinder 6–16 Jahre
Muggestutz-Tageskarten ab Hasliberg	CHF 34.00	CHF 24.00	CHF 24.00	CHF 17.00
Muggestutz-Tageskarten ab Meiringen	CHF 44.00	CHF 29.00	CHF 24.00	CHF 22.00

Kugelweg Hasliberg

Entlang des Wanderweges von der Mittelstation Bidmi zur Talstation Reuti erwarten Sie 11 spannende und abwechslungsreiche Kugelbahnen. Die Bahnen wurden von einheimischen Holzbaufirmen und einer Metallbaufirma konstruiert. Die reine Wanderzeit von Bidmi nach Reuti beträgt rund eine Stunde. Kugeln für den Kugelweg sind an den Kassen der Bergbahnen, im Bergshop Mägisalp, im Familienrestaurant Bidmi sowie im Hotel Reuti erhältlich. Der Preis pro Kugel beträgt CHF 3.00.

① Leicht | ⌚ 1.5 h | → 3.0 km | ↑ 21 hm | ↓ 390 hm | 🚶 nicht kinderwagentauglich | Mai – Oktober

	Erwachsene	Halbtax	GA	Kinder 6–16 Jahre
Einfache Fahrt ab Hasliberg Reuti bis Bidmi	CHF 16.00	CHF 8.00	CHF 8.00	CHF 8.00
Wandertageskarte ab Meiringen bis Bidmi/Lischen	CHF 28.00	CHF 18.00	CHF 13.00	CHF 14.00

Kinder mit der SBB-Junior- oder Kinder-Mitfahrkarte reisen gratis, sofern sie von einem Elternteil / einer Begleitperson mit gleichlautender, gültiger Fahrkarte begleitet werden.



Horizontweg – eine wunderschöne Tagestour vom Alpentower nach Engstlenalp

Fahren Sie mit der Gondelbahn bis zum Alpen tower. Geniessen Sie auf der rund dreieinhalbstündigen Bergwanderung vorbei am Tannensee das einmalige Panorama und die eindrückliche Blumenpracht. Angekommen auf der Engstlenalp können Sie sich im Engstlenalp-Bus zurücklehnen und auf der Rückfahrt nach Meiringen entspannen. Rundreisetickets sind an den Kassen der Bergbahnen oder im Tourist Center erhältlich. Der Wanderweg ist begehbar von Ende Juni bis Ende Oktober.

① Mittel T2 | ⌚ 3.5 h | → 10.0 km | ↑ 219 hm | ↓ 614 hm | 🏔️ Schwindelfreiheit

Fahrplan und Reservation
www.engstlenalp-bus.ch

Frühstücksbuffet und Sonntags-Brunch

Starten Sie den Tag mit einem Blick auf unsere herrliche Bergwelt, einem Glas Prosecco und unserem reichhaltigen Frühstücksbuffet im Panoramarestaurant Alpen tower. Vom 15. Juni bis am 20. Oktober 2024, jeweils vom Montag – Samstag von 9.30 – 11.30 Uhr und am Sonntag von 9.30 – 11.30 Uhr und für Spätaufsteher 12.00 – 14.00 Uhr.

Geniessen Sie im Bergrestaurant Käserstatt jeden Sonntag einen Brunch von 10.00 – 13.00 Uhr.

Nur Frühstücksbuffet

Erwachsene CHF 32.00

Kinder 6. bis zum 16. Geburtstag CHF 18.00

Kombi-Billette Frühstücksbuffet mit Bahnfahrt

Erwachsene CHF 66.00 (mit Halbtax/GA CHF 56.00)

Kinder 6. bis zum 16. Geburtstag CHF 36.00

Nur Sonntags-Bruch

Erwachsene CHF 32.00

Kinder 6. bis zum 16. Geburtstag CHF 18.00

Kombi-Billette Brunch mit Bahnfahrt

Erwachsene CHF 56.00 (mit Halbtax/GA CHF 46.00)

Kinder 6. bis zum 16. Geburtstag CHF 36.00

Monster-Trotti und Trotti Bike

Das spezielle Fahrerlebnis für Gross und Klein. «Monstern» Sie mit dem Monster-Trotti entlang der 4 km langen Alpstrasse von Käserstatt nach Lischen (Fahrzeit ca. 15 – 20 Minuten) oder geniessen Sie die drei Kilometer lange Fahrt mit dem Trotti Bike von Mägisalp nach Bidmi (Fahrzeit ca. 15 Minuten).

Mietpreis Monster-Trotti	Erwachsene	Kinder
Einzelfahrt	CHF 15.00	CHF 9.00
Zusatzfahrt	CHF 10.00	CHF 6.00
10-fahrtenkarte	CHF 100.00	CHF 60.00

Mietpreis Trotti Bike	Erwachsene	Kinder
Einzelfahrt	CHF 12.00	CHF 7.00
Zusatzfahrt	CHF 8.00	CHF 5.00
10-fahrtenkarte	CHF 70.00	CHF 50.00

Kontakt

Bergbahnen Meiringen-Hasliberg
 Twing 365L
 6084 Hasliberg Wasserwendi
 Tel. +41 33 550 50 50
www.meiringen-hasliberg.ch



Pässefahrten Zentralalpen

Alpenromantik pur auf den Pässefahrten mit dem Postauto! Geniessen Sie die Fahrten zu den Haslitaler Pässen Grimsel und Susten oder begeben Sie sich auf eine eintägige Rundfahrt über drei oder vier Pässe. Es erwarten Sie imposante Gletscher, tiefe Schluchten und malerische Dörfer!

Die Busse verkehren vom 22. Juni bis 6. Oktober 2024 (3- und 4-Pässefahrt). Die Grimselpass-Linie ist geöffnet vom 8. Juni bis 13. Oktober 2024. Für die Grimselpass-Linie gilt ein reduzierter Fahrplan vom 8. bis 21. Juni 2024 sowie vom 7. bis 13. Oktober 2024. Die Sustenpass-Linie ist geöffnet vom 22. Juni bis 6. Oktober 2024.

Linien:

Grimselpass

Ab 8. Juni 2024 (sofern Pass geöffnet)

Sustenpass

Ab 22. Juni 2024 (sofern Pass geöffnet)

Meiringen – Schwarzwaldalp – Grosse Scheidegg – Grindelwald

Ab 18. Mai 2024 (sofern es die Witterung erlaubt)

4-Pässefahrt

Grimsel – Nufenen – Gotthard – Sustenpass-Linie

Ab 22. Juni 2024 (sofern Pässe geöffnet)

3-Pässefahrt

Susten – Furka – Grimselpass-Linie

Ab 22. Juni 2024 (sofern Pässe geöffnet)

Kontakt

PostAuto AG

Tel. +41 848 818 818

info@postauto.ch

www.postauto.ch/zentralalpen



Gelmerbahn

Wer den Nervenkitzel sucht, findet ihn auf der Gelmerbahn. Eine Steigung von max. 106% macht sie unbestritten zur steilsten offenen Standseilbahn Europas. Die Gelmerbahn ist ein Wunderwerk der Technik und bietet ein unvergessliches Erlebnis in der Fast-Senkrechten. Oben lockt der türkisfarbene Gelmersee für eine Umrundung oder eine Wanderung zur Gelmerhütte an.

Betriebszeiten

1. Juni – 20. Oktober 2024

Täglich, 9.00 – 16.00 Uhr, Juni, September, Oktober

Täglich, 9.00 – 17.00 Uhr, Juli und August

Preise

Erwachsene CHF 36.00 retour / CHF 18.00 einfach
 Kinder 6 – 15 Jahre CHF 18.00 retour / CHF 9.00 einfach

Tickets hier erhältlich:

- www.grimswelt.ch
- Tourist Center Grimseltor, Innertkirchen
- Talstation Gelmerbahn

Eine Online-Reservation im Voraus wird dringend empfohlen, da es beim Ticketkauf an der Talstation zu längeren Wartezeiten kommen könnte.

Handeckfallbrücke

70 Meter über der Schlucht des Handeckfalls ermöglicht die Hängeseilbrücke einen spektakulären Blick auf den Wasserfall. Bei der Talstation der Gelmerbahn gelegen, ist die Brücke die ideale Verbindung zum Hotel Handeck.

Wandertipp 1: Rundwanderung Gelmersee

Die Gelmerbahn führt Sie zum Ausgangspunkt der Wanderung. Die anspruchsvolle Bergwanderung um den Gelmersee gewährt faszinierende Einblicke in die hochalpine Bergwelt. Entlang des Sees laden ursprüngliche Bachläufe und riesige Felsplatten zum Verweilen ein. Bei den teilweise steil abfallenden Felspartien helfen Trittsicherheit und Schwindelfreiheit, die Aussicht hinunter auf den türkisblauen See zu geniessen.

ⓘ Mittel T3 | ⌚ 2 h | ↔ 4.7 km | ↑ 170 hm | ↓ 170 hm | ▶ Trittsicherheit und Schwindelfreiheit | Juni – Oktober

Wandertipp 2: Wanderung vom Hotel und Naturresort Handeck bis zum Gelmersee

Wanderung vom Hotel Handeck bis zum Gelmersee mit Überquerung der Gelmerstaumauer. Die Wanderung ist reich an Naturlandschaft, der Weg schlängelt sich zwischen Heidelbeer- und Erlenbüschen hindurch und endet bei der Talfahrt und Fussmarsch über die spektakuläre Handeckfallbrücke.

ⓘ Mittel | ⌚ 2.10 h | → 5 km | ↑ 480 hm | ↓ 20 hm | ▶ Trittsicherheit und Schwindelfreiheit | Juni – Oktober

Wandertipp 3: Wanderung von Bergstation Gelmerbahn zur Gelmerhütte

Die Bergwanderung dem See entlang mit Aufstieg bis zur Gelmerhütte und einer Übernachtung lohnt sich auf jeden Fall. Der steile Aufstieg zur Gelmerhütte führt entlang des Diechterbachs, der über mächtige Granitfelsen in die Tiefe stürzt.

ⓘ Mittel T2 – T3 | ⌚ 2 h | → 3 km | ↑ 601 hm | ▶ Trittsicherheit und Schwindelfreiheit | Juni – Oktober



Gelmerhütte → www.gelmerhuette.ch



Tällibahn

Von der Sustenpassstrasse gelangen Sie innert zehn Minuten direkt hinauf an den Fuss der Gadmer-Dolomiten. Die Gondel der einstigen Werkbahn bietet Platz für acht Gäste. Dort oben findet ein jeder, ob jung oder schon etwas älter, seinen persönlichen Lieblingsplatz.

Betriebszeiten

9. Mai – 27. Oktober 2024

Täglich, 7.00 – 21.30 Uhr, Selbstfahrbetrieb

Tickets hier erhältlich:

- www.grimsewelt.ch
- Tourist Center Grimseltor, Innertkirchen
- Ticketautomat Talstation Tällibahn

Preise pro Fahrt

Erwachsene CHF 16.00 retour / CHF 8.00 einfach

Kinder 6 – 15 Jahre CHF 8.00 retour / CHF 4.00 einfach

Saisonkarte (ausschliesslich im Tourist Center Grimseltor in Innertkirchen erhältlich)

Erwachsene CHF 45.00

Kinder 6 – 15 Jahre CHF 30.00

Wandertipp 1: Von Tälli via Sätteli nach Engstlen

Die einzigartige Höhenwanderung rund um die Gadmer Dolomiten, beginnt mit dem Postauto nach Gadmen und anschliessend mit der Tällibahn hoch in die Berge. Von dort geht die Wanderung direkt nach Engstlenalp. Rückfahrt ab Engstlenalp mit dem Bus nach Innertkirchen.

ⓘ Mittel | ⌚ 4.30 h | → 7.68 km | ↑ 381 hm | ↓ 496 hm | ▶ Trittsicherheit und Schwindelfreiheit | Juni – Oktober

Wandertipp 2: Wanderung Berghaus Tälli nach Gadmen

Mit der Tällibahn geht es hoch zum Restaurant und Berghaus Tälli. Von dort aus führt die Höhenwanderung, unterhalb der mächtigen Gadmerfluh, von der Tälli via Alp Rafluh hinunter ins Bergdorf Gadmen und von da aus auf der Forststrasse zurück zur Tällibahn Talstation.

ⓘ Mittel T3 | ⌚ 2 h | → 6 km | ↑ 141 hm | ↓ 691 hm | ▶ Trittsicherheit und Schwindelfreiheit | Mai – Oktober

Wandertipp 3: Klettersteig Tälli

Der erste Klettersteig der Schweiz führt mitten durch die Gadmerfluh, einer Galerie von Felswänden. Mit rund 600 m Länge ist er einer der längsten und spektakulärsten Klettersteige der Schweiz. Ausgangspunkt für den Klettersteig ist das Restaurant und Berghaus Tälli, welches mit der Tällibahn einfach zu erreichen ist. 78 m Leitern, 550 einbetonierte Stifte und jede Menge Fixseile garantieren eine sichere Begehung der Route, die über Felsstufen, grasige Absätze und schmale Bänder führt. Der Abstieg erfolgt über die Rückseite der Gadmerfluh und führt via Sätteli zurück zum Berghaus Tälli oder hinunter zur Engstlenalp.

ⓘ Schwer K3 | ⌚ 6 – 8 h | ↔ 8.2 km | ↑ 1090 hm | ↓ 1090 hm | ▶ für erfahrene Kletterer / Kletterausrüstung erforderlich – kann bei der Tällihütte gemietet werden | Juli – Oktober



Tällihütte → www.taelli.ch



Triftbahn

Schwerelos gleitet die Gondel über die Triftschlucht und bringt innert zehn Minuten max. acht Personen vom Gadmental hinauf ins Triftgebiet. Die einstige Werkbahn erschliesst den Zugang zum Wandergebiet und zu dessen unbestrittenem Höhepunkt: Die Triftbrücke. Mit 170 m Spannweite führt die Hängeseilbrücke über den Abgrund der Schlucht. Es braucht etwas Mut, sie zu betreten. Der Lohn sind umwerfende Ausblicke auf den türkisblauen Gletschersee und die Zunge des Triftgletschers.

Betriebszeiten

1. Juni – 29. September 2024
Täglich, 8.00 – 17.00 Uhr

Preise

Erwachsene CHF 26.00 retour / CHF 13.00 einfach
Kinder 6 – 15 Jahre CHF 14.00 retour / CHF 7.00 einfach

Tickets hier erhältlich:

- www.grimselwelt.ch
- Tourist Center Grimseltor, Innertkirchen
- Talstation Triftbahn
Eine Online-Reservation im Voraus wird dringend empfohlen, da es beim Ticketkauf an der Talstation zu längeren Wartezeiten kommen könnte.

Wandertipp 1: Wanderung von der Bergstation zur Triftbrücke

Die Bergstation ist der Ausgangspunkt für eine Wanderung, die ihren Höhepunkt im Überschreiten der Triftbrücke findet. Faszinierende Blicke über den Gletschersee hinauf zum Gletscher sind garantiert. Die Überquerung der 170m langen Hängeseilbrücke ist ein Muss! Nichts für schwache Nerven.

ⓘ Mittel T2 / T3 / T4 | ⌚ mit Rückweg 2.40 h | → 3 km | ↑ 424 hm | ▶ Trittsicherheit und Schwindelfreiheit | Juni – Oktober

Wandertipp 2: Wanderung Triftbrücke – Windegghütte

Bergwanderung zur spektakulären Triftbrücke mit Blick auf den Triftgletscher und danach in ca. 30 Minuten zur Windegghütte. Der Aufstieg von der Brücke zur Windegghütte kann entweder direkt über den «Ketteliweg» oder etwas gemütlicher über den «Familienweg» unter die Füsse genommen werden.

ⓘ Mittel T2 / T3 | ⌚ 2.45 h | → 5.6 km | ↑ 588 hm | ↓ 588 hm | ▶ Trittsicherheit und Schwindelfreiheit | Juni – September



Windegghütte → www.windegghuette.ch



Sidelhornbahn

Die Sidelhornbahn bringt Sie vom Hotel Grimsel Hospiz über den Grimselsee hinauf an den Fuss des Sidelhorns, Ausgangspunkt der alpinen Wanderroute zum Gipfel des Sidelhorns sowie des atemberaubenden Höhenwegs zum Triebtenseewli und zum Oberaarsee. Auch diese Gondel war einst eine Werkbahn und bringt jetzt die Wanderer in wenigen Minuten zur kontinentalen Wasserscheide von Aare und Rhone, von Norden und Süden.

Betriebszeiten

3. Juni (ab Passöffnung) – 20. Oktober 2024
Täglich, 8.00 – 21.30 Uhr, Selbstfahrbetrieb

Tickets hier erhältlich:

- www.grimselwelt.ch
- Tourist Center Grimseltor, Innertkirchen
- Ticketautomat Grimsel Hospiz

Preise pro Fahrt

Erwachsene CHF 16.00 retour / CHF 8.00 einfach
Kinder 6 – 15 Jahre CHF 8.00 retour / CHF 4.00 einfach

Wandertipp: Rundwanderung Sidelhorn

Mit der Sidelhornbahn geht's an den Fuss des Sidelhorns. Der Weg zum Gipfel ist eine Bergtour mit Aussicht auf die karge und grandiose Naturlandschaft des Grimselgebiets. Wer auf dem Gipfel steht, genießt eine eindruckliche Aussicht auf das Goms, die Berner Hochalpen und auch auf die Eismassen des Rhone – und des Oberaargletschers. Der Abstieg führt am idyllischen Triebtenseewli vorbei. Von der Bäregg aus öffnet sich der Blick ins UNESCO Welterbe und es folgt der letzte Abstieg zum Oberaarsee.

ⓘ *Schwer T3* | ⌚ 3.25 h | → 6.6 km | ↑ 680 hm | ↓ 580 hm | ▶ Trittsicherheit | Juni – Oktober



Oberaarbahn

Geniessen Sie auf dieser Gondelbahnfahrt einen «Tiefflug» vom Alpinhotel Grimsel Hospiz über den Grimselsee bis an den Oberaarsee, an dessen Ende die Aare dem Gletscher entspringt. Während der 30-minütigen Reise in zwei Sektionen, erleben Sie die atemberaubende Granit- und Seelandschaft aus ganz neuer Perspektive.

Betriebszeiten

22. Juni – 13. Oktober 2024

Täglich, 8.00 – 21.30 Uhr, Selbstfahrbetrieb

Tickets hier erhältlich:

- www.grimselwelt.ch
- Tourist Center Grimseltor, Innertkirchen
- Ticketautomat Grimsel Hospiz

Preise

Erwachsene CHF 32.00 retour / CHF 16.00 einfach

Kinder 6–15 Jahre CHF 16.00 retour / CHF 8.00 einfach

Wandertipp 1: Familienwanderung Hospiz – Oberaar

Vom Grimsel Hospiz aus geht's mit der Sidelhornbahn an den Fuss des Sidelhorns. An der Bergstation angekommen, geht es nun gleich richtig los: 300 Höhenmeter steigen Sie hinauf zur Husenegg, um dann den Rest der Familienwanderung zu geniessen. Der schöne Granitweg bietet immer wieder atemberaubende Aussichten auf die umliegende Berg- und Granitlandschaft und natürlich den grössten See im Grimselgebiet, dem Grimselsee. Die Wanderung führt weiter vorbei am Triebteseewli und via Bäregg schlussendlich hinunter zum gemütlichen Berghaus Oberaar. Nach einer Stärkung gelangen Sie mit der Oberaarbahn zurück zum Ausgangspunkt.

① Mittel T2 | ⌚ 2.15 h | → 5.7 km | ↑ 440 hm | ↓ 345 hm | ▶ Trittsicherheit | Juni – Oktober

Wandertipp 2: Wanderung zum Oberaargletscher

Die Oberaar ist ein sonnenverwöhntes Hochtal. Einfach zu erreichen mit der Oberaarbahn oder über die sechs Kilometer lange Panoramastrasse ab Grimsel-Passhöhe. Ausgehend vom Restaurant und Berghaus Oberaar führt die Wanderung in rund einer Stunde über die Staumauer Oberaar, am Nordufer des Oberaarsees entlang zum Fuss des Oberaargletschers. Kristallklare Bergseen, Moorlandschaften, pfeifende Murmeltiere oder kreisende Adler. Im Oberaargebiet geben sich Natur und Technik die Hand.

① Mittel T2 | ⌚ 2 h | ↔ 7 km | ↑ 173 hm | ↓ 173 hm | ▶ Trittsicherheit | Juni – Oktober



Hospizbahn

Schwerelos vom Grimsel Hospiz hinunter an den Fuss der Grimselstaumauer. So leicht geht es dank der Hospizbahn. Diese Luftseilbahn war einst eine Werkbahn und bringt jetzt die Wanderer vom Grimsel Hospiz ins Wandergebiet.

Betriebszeiten

8. Juni – 20. Oktober 2024

Täglich, 7.00 – 21.30 Uhr, Selbstfahrbetrieb

Tickets hier erhältlich:

- www.grimselwelt.ch
- Tourist Center Grimseltor, Innertkirchen
- Ticketautomat Grimsel Hospiz

Preise pro Fahrt

Erwachsene	CHF 16.00 retour / CHF 8.00 einfach
Kinder 6–15 Jahre	CHF 8.00 retour / CHF 4.00 einfach

Hinweis

Die Staumauer Spitallamm ist infolge Grossbaustelle bis 2025 für Wanderer gesperrt.

Die Lauteraarhütte ist ab Hospiz mit der Hospizbahn via Sommerloch und Juchliweg erreichbar.

Wandertipp: Wanderung zur Lauteraarhütte

Der attraktive Weg zur Lauteraarhütte SAC führt vom Sommerloch hinauf zur Juchli und dann entlang dem See, über schmale, in den Felsen gesprengte Pfade, durch geschützte Hochmoore und mit Arven durchsetzte Blumenmatten bis zur Verlandungszone am Fusse des Gletschers. Der zweite Streckenteil führt durch das interessante Urgebiet des Unteraargletschers – der Ursprung der Aare – und zuletzt hinauf auf den Felssporn zur Hütte im hochalpinen Gebiet.

🕒 Mittel T2 | ⌚ 4.10 h | → 10.5 km | ↑ 956 hm | ↓ 345 hm | 🚩 Trittsicherheit! Juni – Oktober



Lauteraarhütte → www.lauteraarhuetten.ch



Reichenbachfall-Bahn

Das tosende Wasser des Reichenbachfalls wies den kühnen Ingenieuren den Weg, als sie 1899 die Schienen für die Werkseilbahn legten. Auge in Auge mit dem wilden Bach und dem mächtigen, 120 m hohen Reichenbachfall fährt die Nostalgiebahn mit ihrem originalgetreu nachgebauten 24-plätzigem Holzwagen in die Höhe. Hier forderte der berühmte Detektiv seinen Erzfeind Professor Moriarty zum Kampf auf. Das heftige Handgemenge endete mit einem Fall in die Tiefe. In genau diesen Wasserfall! Nicht weit von der Bergstation bieten drei Aussichtsterrassen einen atemberaubenden Blick auf Wasserfall und das Haslital.

Betriebszeiten

4. Mai – 6. Oktober 2024

Täglich, 9.00 – 17.30 Uhr (letzte Bergfahrt um 17.15 Uhr)

Tickets hier erhältlich:

- www.grimselwelt.ch
- Talstation Reichenbachfall-Bahn

Preise

Erwachsene CHF 12.00 retour / CHF 8.00 einfach

Kinder 6 – 15 Jahre CHF 8.00 retour / CHF 6.00 einfach

Kombitickets

Bahn und Aareschlucht Erwachsene

CHF 18.00 / Kinder 6 – 15 Jahre CHF 13.00

Bahn und Sherlock Holmes Museum Erwachsene

CHF 13.00 / Kinder 6 – 15 Jahre CHF 8.00

Bahn und Monster Trotti Erwachsene

CHF 25.00 / Kinder 6 – 15 Jahre CHF 22.00

(nicht online erhältlich)

Bezahlung

Hin- und Retour-Tickets sowie Kombitickets, ausgenommen das Kombiticket mit Bahn und Monster Trotti, können im Online-Shop der Grimselwelt gekauft werden.

Wandertipp 1: Auf den Spuren von Sherlock Holmes

Wanderung vom Sherlock Holmes Museum beim Casinoplatz in Meiringen via Willigen und Schwendi hoch zur Absturzstelle von Sherlock Holmes und dessen Kontrahenten Professor Moriarty direkt neben dem tosenden Reichenbachfall. Weiter via Zwirgi zur Bergstation der Reichenbachfall-Bahn und zurück ins Tal (total ca. 2h 30 min.) oder zu Fuss über Geissholz nach Willigen und Meiringen, ca. 3 h 30 min.

① Mittel T1 – T2 | ⌚ 2.30 – 3.30 h | ↔ 9 km | ↑ 350 hm | ▶ Trittsicherheit und Schwindelfreiheit | Mai – Oktober

Wandertipp 2: Talwanderung entlang dem Reichenbach

Von der Bergstation der Reichenbachfall-Bahn Wanderung über das Zwirgi auf die andere Seite des Falls zur Absturzstelle von Sherlock Holmes. Direktabstieg (T2) oder via Familienweg (T1) nach Schwendi und Willigen zurück zur Talstation.

① Mittel T1 – T2 | ⌚ 2.30 h | → 2.4 – 3 km | ↑ 124 – 207 hm | ↓ 370 – 454 hm | ▶ Trittsicherheit und Schwindelfreiheit | Mai – Oktober



Brienz Rothorn Bahn

Rothörner gibt es viele. Aber nur eines bei Brienz, am schönen Brienzensee im Berner Oberland, von wo der Aufstieg auf romantische und eindrückliche Weise absolviert werden kann – mit der Brienz Rothorn Bahn, der ältesten Dampfzahnradbahn der Schweiz. Seit 1892 legt sie stampfend, zischend und schnaufend die Strecke nach Rothorn Kulm zurück. Überwinden Sie einmal 1'678m Höhendifferenz, ohne ins Schnaufen zu kommen!

Betriebszeiten

8. Juni – 20. Oktober 2024, Brienz – Rothorn Kulm

Der Fahrplan ist unter www.brienz-rothorn-bahn.ch abrufbar.

Preise	Erwachsene	mit Halbtaxabo*	Kinder 6 – 15 Jahre
Brienz → Planalp retour	CHF 64.00	CHF 32.00	CHF 10.00
Brienz → Rothorn retour	CHF 96.00	CHF 48.00	CHF 10.00
Brienz → Planalp einfach	CHF 41.00	CHF 20.50	CHF 5.00
Brienz → Rothorn einfach	CHF 62.00	CHF 31.00	CHF 5.00

*Preise mit Halbtaxabo, GA, Swiss Travel Pass oder Einheimischen-Ausweis des Verwaltungskreises Interlaken-Oberhasli.

Im Ticketshop online oder am Schalter in Brienz kann man das Ticket inkl. Sitzplatzgarantie im Voraus kaufen. Der Besitz einer Sitzplatzgarantie ermöglicht den direkten Zugang zum Perron: shop.brienz-rothorn-bahn.ch

Bitte beachten Sie, dass die Dampfbahn Lärm und Dampf verursacht und dies für Kinder zu Stress führen kann. Ein Sitzplatz in nicht unmittelbarer Nähe der Lokomotive ist empfehlenswert.

Kontakt

Brienz Rothorn Bahn AG
Hauptstrasse 149c
3855 Brienz
Tel. +41 33 952 22 22
www.brienz-rothorn-bahn.ch



Wandertipps Brienzer Rothorn

Wichtig: Wanderungen im Rothorngebiet sind keine Spaziergänge. Rot-weiss markierte Routen sollten Sie nur in wetterfester Kleidung, geeigneten Schuhen mit griffiger Sohle und guter körperlicher Verfassung begehen!

Bergwanderroute

- ① Brienzer Rothorn → Schönbühl → Turren (→ Lungern)
- ② Brienzer Rothorn → Brünigpass
- ③ Brienzer Rothorn → Planalp
- ④ Planalp → Brienz
- ⑤ Brienzer Rothorn → Lättgässli → Chruterenpass → Planalp
- ⑥ Planalp → Mettli → Brienz
- 🏔 Gipfelweg

Wanderzeit

- 3 Stunden (5 Stunden)
- 5 Stunden
- 2 Stunden 30 Minuten
- 2 Stunden 30 Minuten
- 2 Stunden 45 Minuten
- 2 Stunden
- 15 Minuten

Kontakt

Brienzer Rothorn Bahn AG
 Hauptstrasse 149
 3855 Brienz
 Tel. +41 33 952 22 22
www.brienzer-rothorn-bahn.ch



Standseilbahn / Giessbachwasserfälle

Die Giessbachfälle gehören zu den schönsten Wasserfällen der Schweiz. Die Wassermassen stürzen über 14 Felsstufen rund 400 m hinab in den Brienersee und bieten ein einzigartiges Naturschauspiel.

Die älteste Standseilbahn Europas führt von der Schiffsstation direkt zum 1873 bis 1874 historisch erbauten Grandhotel Giessbach und zu den imposanten Giessbachfällen. Standseilbahnfahrten bei Abfahrt und Ankunft der Kursschiffe der BLS. Die Standseilbahn erklimmt auf einer Streckenlänge von 345 m einen Höhenunterschied von 93 m und erreicht von der hoteleigenen Schiffsanlegestelle Giessbach-See das verträumte Grandhotel. Auf der 5-minütigen Bahnfahrt geht's durch den Wald, über Brücken und entlang von Wasserfällen.

Öffnungszeiten

Giessbachfälle, Besichtigung das ganze Jahr möglich.

Das Hotel ist ab dem 27. März 2024 bis zum 03. November 2024 täglich und vom November bis März jeweils von Mittwoch – Sonntag geöffnet.

Standseilbahn ab Samstag, 13. April bis Sonntag, 20. Oktober 2024

Preise	Erwachsene	Kinder zwischen 6 und 12 Jahren	Hunde und Kinder bis 6 Jahre	Velo und Veloanhänger
Einfach	CHF 7.00	CHF 7.00	kostenlos	CHF 7.00
Retour	CHF 12.00	CHF 7.00		

Anfahrtsweg

Schiff: 15 Min. von Brienz (Brienz – Giessbach – Standseilbahn Giessbach)

Auto: 10 Min. von Brienz (Meiringen – Axalp – Hotel Giessbach)

Postauto: 13 Min von Brienz (Brienz-Abzw. Giessbach) / anschliessend ab Busstation 10 Min. Fussmarsch.

Schiffsrundfahrt

Kombinieren Sie den Ausflug zu den Giessbachfällen mit einer Schiffsfahrt auf dem Brienersee.

Die Rundfahrt lässt sich individuell gestalten und führt auf dem Wasserweg von Brienz, zu den Giessbachfällen, weiter Richtung Oberried, Iseltwald, Niederried, Ringgenberg, Bönigen, Interlaken Ost und wieder zurück. Ein Weg dauert rund eine Stunde und 15 Minuten.

Kontakt

Grandhotel Giessbach

3855 Brienz BE

Tel. +41 33 952 25 25

www.giessbach.ch



Wandertipps Brienz

Wandertipp 1: Iseltwald – Giessbachfälle

Der Uferweg führt entlang am Brienzensee von Iseltwald zu den Giessbachfällen. Unterwegs warten spektakuläre Ausblicke auf den türkisblauen Brienzensee. Ausgangspunkt ist das idyllische Dorf Iseltwald, gut ausgeschildert führt der Weg durch Wald, über Wiesen und entlang dem See. Diverse (Grill)-Plätze laden unterwegs zum Verweilen ein. Ziel der Wanderung ist die Schiffsstation Giessbach/See. Idealerweise lässt sich hier ein Ausflug zum Grandhotel Giessbach und zu den Wasserfällen kombinieren.

ⓘ Leicht T1 | ⌚ 1.30 h | 5.3 km | ↑ 150 hm | ↓ 150 hm | 🚶 nicht kinderwagentauglich | April – Oktober

Wandertipp 2: Weg der drei Wasserfälle

Der Weg der drei Wasserfälle ist ein eindrucksvoller Wanderweg. Von Bönigen über Iseltwald nach Brienz führt die Wanderung vorbei an drei eindrucksvollen Wasserfällen. Je nach Leistungsgrad kann der Weg an einem Stück oder in drei Etappen gewandert werden.

1. Etappe

Bönigen Schiffsstation – Wasserfall Erschwanden – Iseltwald Fura – Wasserfall Mülibach (2 h 30 min.)

2. Etappe

Wasserfall Mülibach – Giessbachfälle (1 h 30 min.)

3. Etappe

Giessbachfälle – Brienz Schiffsstation/ Bahnhof (1 h 10 min.)

ⓘ Mittel T2 | ⌚ 5.10 h | → 17.3 km | ↑ 466 hm | ↓ 466 hm | 🚶 nicht kinderwagentauglich | April – Oktober

Kontakt

Tourist Information Brienz
Hauptstrasse 143
3855 Brienz BE
Tel. +41 33 952 80 80
www.brienz-tourismus.ch



Schifffahrt Briener- und Thunersee

Dem Alltag entfliehen. Für einige Stunden den Gedanken freien Lauf lassen und sich entspannen.

Fahrplan Brienersee

- 13. April – 8. Mai 2024, Frühlingsfahrplan
- 9. Mai – 15. September 2024, Sommerfahrplan
- 16. September – 20. Oktober 2024, Herbstfahrplan
- 21. Oktober – 10. November 2024, Saisonverlängerung

Preise

2. Klasse, Interlaken Ost – Brienz retour (Tageskarte Brienersee)
CHF 33.00 1/2, CHF 66.00 1/1

1. Klasse, Interlaken Ost – Brienz retour (Tageskarte Brienersee)
CHF 49.50 1/2, CHF 99.00 1/1

Fahrplan Thunersee

- 29. März – 17. Mai 2024, Frühlingsfahrplan
- 18. Mai – 20. Oktober 2024, Sommerfahrplan
- 21. Oktober – 10. November 2024, Herbstfahrplan

Preise

2. Klasse, Thun – Interlaken West retour (Tageskarte Thuner- und Brienersee)
CHF 39.50 1/2, CHF 79.00 1/1

1. Klasse, Thun – Interlaken West retour (Tageskarte Thuner- und Brienersee)
CHF 59.50 1/2, CHF 119.00 1/1

GA freie Kursschifffahrt

Kinder bis 5.99 Jahre kostenlos (in Begleitung), mit Junior- und Mitfahrkarte sind Kinder ebenfalls kostenlos

Kontakt

BLS Schifffahrt
Lachenweg 19
3604 Thun
Tel. +41 58 327 48 11
www.bls-schiff.ch

Aktionen & Kombiangebote

Entdecken Sie unter
www.bls-schiff.ch/unterwegs.ch
alle Aktionen und Kombiangebote
auf dem Briener- und Thunersee.

Wöchentliche Aktivitäten





Meringues-Backen für Klein und Gross

Jeweils im Sommer und Herbst von Juli bis Oktober können Kinder und auch Erwachsene bei der Bäckerei Frutal die Meringues Produktion besichtigen und ihre eigene Meringues kreieren. Die fertig gebackenen Meringuen können jeweils am Donnerstag ab 14.00 Uhr im Laden an der Bahnhofstrasse abgeholt werden.

Daten

Jeweils Mittwoch, 10. Juli bis und mit 09. Oktober 2024

Von 10.00 – 11.30 Uhr, Industriezone Meiringen, Meringues Produktion hinter der Landi Meiringen

Preise

CHF 20.00 pro Person (bis 4 Jahre nur in Begleitung)

Anmeldung

Anmeldung notwendig bis Dienstag, 12.00 Uhr, beim Tourist Center, Tel. +41 33 972 50 50

Informationen

Mindestteilnehmerzahl 15 Personen

Gruppen

Für Gruppen ab 15 Personen ist für die Besichtigung der Meringues Produktion sowie das Meringues Backen eine Anmeldung bei der Frutal Versandbäckerei unter Tel. +41 33 971 10 62 notwendig.

Kontakt

Frutal Versandbäckerei
Bahnhofstrasse 18
3860 Meiringen
Tel. +41 33 971 10 62
www.frutal.ch



Militärflugplatz Meiringen

Flugplatzatmosphäre hautnah erleben. Hier erfahren Sie mehr über die Geschichte, Entwicklung, Auftrag und Organisation des Militärflugplatzes Meiringen.

Von April bis Oktober steht der Hangar 1 jeweils am ersten Mittwochnachmittag im Monat von 13.30 bis 15.30 Uhr allen interessierten Besuchern offen.

In der Ausstellung befinden sich ein ausgerüsteter Kampffjet Tiger F-5, ein Helikopter Alouette III, verschiedene Schnittriebwerke, ein Flugsimulator und andere Ausstellungsexponate.

Für Betreuung, Aufsicht und Fragen, sind Fachpersonen vor Ort anwesend.
Eine Anmeldung ist nicht erforderlich.

Tipp

Runden Sie Ihren Besuch mit einem Abstecher im Restaurant Fliegertreff ab. Dort gibt es einen kleinen Kiosk mit Fanartikel zum Kaufen. Und von der Aussichtsterrasse des Restaurants können Sie die Starts und Landungen sehen.

Weitere Informationen erhalten Sie unter www.vtg.admin.ch/flugplatz-meiringen

Kontakt

Haslital Tourismus
Bahnhofplatz 12
3860 Meiringen
Tel. +41 33 972 50 50
www.haslital.swiss



Wolle sehen, spüren und erleben

Die Familie Brog betreibt in Geissholz, Gemeinde Schattenhalb, einen Landwirtschaftsbetrieb von 38 Hektaren mit rund 500 Mutterschafen (Rassen: Walliser Schwarznasenschaf, Suffolk, Charollais, Schwarzbraunes Bergschaf und Spiegelschaf), 5 Esel (als Lasttiere, Herdenschutz und Eseltrekking) sowie 5 Hühner und Border Colly Wenco. In der Produktionsstätte in Meiringen betreiben sie eine Woll-Wäscherei, Karderei und ein Filzatelier. Wolle ist unsere Leidenschaft – kommen Sie mit, bei uns können Sie etwas erleben!

Führung im Wollreich – Wir zeigen Ihnen unsere Wollverarbeitung

Daten: Mittwoch und Donnerstag, Start 9.30 Uhr, Dauer 1 Stunde
 Preis: Erwachsene CHF 15.00 / Kinder CHF 10.00

Führung auf die Burgalp – die Wolle vom Schaf bis zur Decke

Daten: Mitte Juni – September, Freitag 9.00 – 17.30 Uhr,
 Ort: Wollreich Meiringen, Gewerbezentrum und Burgalp
 Programm: Führung im Wollreich: Erklärung des Wollzyklus und zeigen der Verarbeitung von Schafwolle. Geführte Wanderung zu den Schafen (ca. 1.5 Std. / 450 Höhenmeter), wir filzen zusammen ein Objekt, gemütliches Picknick (selbst mitbringen)
 Preise: Erwachsene CHF 85.00 / Kinder 6 – 16 Jahre CHF 42.50 / Kleingruppen pauschal CHF 510.00
 Zuschlag einfaches Mittagessen (Schaffleisch, Beilage, Getränk) CHF 28.00 pro Person
 Teilnehmer: mind. 4 Erwachsene und 4 Kinder / max. 8 Erwachsene und 10 Kinder (Kinder ab 6 Jahren)
 Wichtig: gutes Schuhwerk, dem Wetter angepasste Kleidung

Öffnungszeiten

Dienstag – Freitag	9.00 – 11.30 Uhr
	14.00 – 18.00 Uhr
Samstag	9.00 – 12.00 Uhr
	13.00 – 16.00 Uhr

Informationen und Anmeldung

WollReich Haslital GmbH
 Gewerbezentrum Oberhasli
 Hauptstrasse 10
 3860 Meiringen
 Tel. +41 33 971 84 88
www.wollreich.ch



Kraftwerkführung – Hospiz: Grimsel Underground

Mit der kleinen Hospizbahn schweben Sie über die Baustelle der wachsenden Spitallamm Staumauer hinunter in den Untergrund. Nach wenigen Metern gelangen Sie ins Kraftwerk Grimsel 1 und von dort mit dem Stollenbus zum einzigartigen Pumpspeicherwerk Grimsel 2, das 500 Meter unter dem Oberaarsee und 100 Meter unter dem Grimselsee tief im Grimselgranit liegt. Zurück durch den Stollen erreichen Sie die Schatzkammer der Grimselwelt – die weltweit einzigartige Kristallkluft Gerstenegg. 1974 wurde diese Kristallkluft beim Stollenbau entdeckt und kurz darauf vom Berner Regierungsrat unter Schutz gestellt. Mit der Hospizbahn geht es schliesslich wieder aus dem Untergrund hinauf zur Aussichtsplattform Hospiz.

Daten

8. Juni – 20. Oktober 2024, täglich

Dauer

2 h (Retourfahrt Hospizbahn, Führung durch das Kraftwerk Grimsel 2 und zur Kristallkluft).

Treffpunkt

Die Führung startet beim Besucherzentrum Grimsel Hospiz (GPS 46.571421, 8.331216).
Postautohaltestelle Grimsel Hospiz.

Preis

Erwachsene CHF 38.00

Kinder 6 – 15 Jahre CHF 26.00

Exklusivführung

Pauschalpreis CHF 570.00 (max. 15 Personen, auf Anfrage)

(Preisänderungen vorbehalten)

Besucherinformationen

An einer Führung können bis max. 15 Personen teilnehmen. Die Anlagen sind nicht behindertengerecht und nicht kinderwagentauglich. Tiere sind nicht erlaubt.

Sprache

Die Führung findet auf Deutsch statt. Englisch auf Anfrage.

Kontakt

Grimselwelt

Grimselstrasse 19

3862 Innertkirchen

Tel. +41 33 982 26 26

www.grimselwelt.ch



Kraftwerkführung – Handeck: Wasserkraft-Pioniere

1925 wurde an der Handeck mit dem Bau des ersten Kraftwerks der KWO begonnen. Ab 1947 entstand hier ein zweites Kraftwerk und 2012 kam das dritte und modernste Kraftwerk dazu. Auf dieser Zeitreise durch drei Generationen Kraftwerke und durch das imposante Stollenlabyrinth erleben Sie 100 Jahre Wasserkraft Pioniergeist. Die Kristallausstellung in einem der verwinkelten Stollen zeigt einen weiteren Höhepunkt der Grimselwelt: Die schönsten «Strahlen», welche bei Sprengarbeiten für den Ersatzbau der neuen Spitalamm Staumauer im Jahr 2019 gefunden wurden, werden hier den Besuchern zugänglich gemacht!

Daten

26. April – 20. Oktober 2024, täglich

Dauer

1 h 30 min (Besichtigung Kraftwerke Handeck und Kristallausstellung)

Treffpunkt

Die Führung startet bei den Kraftwerken Handeck (GPS 46.616498, 8.305005).
Postauto Haltestelle Guttannen, Breitwald.

Preis

Erwachsene	CHF 25.00
Kinder 6 – 15 Jahre	CHF 17.00
Exklusivführung	
Pauschalpreis	CHF 500.00 (max. 20 Personen, auf Anfrage)
(Preisänderungen vorbehalten)	

Besuchereinformationen

An einer Führung können bis max. 20 Personen teilnehmen. Grössere Gruppen auf Anfrage. Die Anlagen sind nur teilweise behindertengerecht und nicht kinderwagentauglich. Tiere sind nicht erlaubt.

Sprache

Die Führung findet auf Deutsch statt. Englisch auf Anfrage.

Kontakt

Grimselwelt
Grimselstrasse 19
3862 Innerkirchen
Tel. +41 33 982 26 26
www.grimselwelt.ch



Baustellenführung – Hospiz: Ersatzstaumauer Spitalamm

Bis 2025 entsteht beim Grimselsee ein Jahrhundertbauwerk. Vor der bestehenden Staumauer Spitalamm wird als Ersatz eine neue Staumauer gebaut. Der geführte Rundgang beim Grimsel Hospiz startet im Besucherzentrum UNESCO/KWO und führt Sie durch verworrene Stollen, auf imposante Aussichtsplattformen und hautnah an die Baustelle heran. Lassen Sie sich von der einmaligen Hochgebirgsbaustelle auf knapp 2000 Meter über Meer beeindrucken. Die Besucherführerinnen und Besucherführer freuen sich, Sie auf diesem Rundgang zu begleiten und Ihnen interessante Hintergrundinformationen rund um die Baustelle, aber auch über die ganze Grimselwelt und die Wasserkraft zu verraten.

Daten

8. Juni – 20. Oktober 2024, täglich

Dauer

1 h (Führung entlang der Baustelle Staumauer Spitalamm)

Treffpunkt

Die Führung startet beim Besucherzentrum Grimsel Hospiz (GPS 46.571421, 8.331216).
Postautohaltestelle Grimsel Hospiz.

Preis

Erwachsene CHF 15.00

Kinder 6 – 15 Jahre CHF 10.00

Exklusivführung

Pauschalpreis CHF 225.00 (max. 15 Personen, auf Anfrage)

(Preisänderungen vorbehalten)

Besucherinformationen

An einer Führung können bis max. 15 Personen teilnehmen. Grössere Gruppen auf Anfrage. Die Anlagen sind nur teilweise behindertengerecht und nicht kinderwagentauglich. Tiere sind nicht erlaubt.

Sprache

Die Führung findet auf Deutsch statt. Englisch auf Anfrage.

Kontakt

Grimselwelt

Grimselstrasse 19

3862 Innertkirchen

Tel. +41 33 982 26 26

www.grimselwelt.ch



Kraftwerkführung – Tagestour: Strom der Oberaar

Folgen Sie dem Strom der Oberaar von der Staumauer bis tief unter den Grimselsee zum Kraftwerk Grimsel 2. Dazwischen erleben Sie wunderschöne Gondelfahrten, geniessen ein Mittagessen mit atemberaubender Aussicht und erhalten einen Einblick in die Baustelle Spitallamm.

Programm

10.10-10.15 Uhr, Eintreffen bei der Postauto Haltestelle Grimsel Hospiz.

10.15-12.30 Uhr, Fahrt mit der Oberaarbahn mit anschliessendem Besuch der Staumauer Oberaar.

12.30-13.30 Uhr, Mittagessen im Berghaus Oberaar (Bratwurst mit Röstli & Salat).

13.30-14.15 Uhr, Rückreise mit der Oberaarbahn zum Grimsel Hospiz.

14.15-15.30 Uhr, Informationen zur Baustelle Spitallamm & Fahrt mit der Hospizbahn.

15.30-17.00 Uhr, Besichtigung Kraftwerk Grimsel 2 sowie der Kristallkluft, Rückreise mit der Hospizbahn

Daten

22. Juni – 6. Oktober 2024, täglich

Dauer

10.15 – 17.00 Uhr

Treffpunkt

Die Führung startet beim Besucherzentrum Grimsel Hospiz

Preis

CHF 120.00 pro Person

Besucherinformationen

An einer Führung können zwischen 10 bis max. 15 Personen teilnehmen. Die Anlagen sind nicht behindertengerecht und nicht kinderwagentauglich. Das Mindestalter für Kinder beträgt 10 Jahre. Tiere sind nicht erlaubt.

Sprache

Die Führung findet ausschliesslich auf Deutsch statt.

Kontakt

Grimselwelt

Grimselstrasse 19

3862 Innertkirchen

Tel. +41 33 982 26 26

www.grimselwelt.ch



Kraftwerkführung – Innertkirchen: Wasserkraft erleben

Am Fuss der Grimselwelt ist die Stromproduktion am eindrucklichsten. Hier in den unterirdisch gelegenen Kraftwerken Innertkirchen 1 und 1E wird mit den gewaltigen Wassermassen der Grimsel elektrische Energie erzeugt. Unermüdlich und präzise regulieren die hochmodern gesteuerten Kraftwerke das Stromnetz für die Schweiz. Damit gehören sie zu den wichtigsten Kraftwerken der Schweiz und bieten spannende Einblicke in die Stromproduktion aus Wasserkraft.

Daten

Die Führung ist ganzjährig buchbar (Montag – Samstag)

Dauer

1 h 30 min (Besichtigung Kraftwerke Innertkirchen)

Treffpunkt

Die Führung startet beim Hauptsitz der Kraftwerke Oberhasli AG in Innertkirchen.

Preis

Erwachsene CHF 19.00

Kinder 6 – 15 Jahre CHF 12.00

Schweizer Schulklassen kostenlos*

Bei Nichterscheinen erlauben wir uns, den Betrag von CHF 100.00 in Rechnung zu stellen.
(Preisänderungen vorbehalten)

Besucherdinformationen

An einer Führung können bis max. 25 Personen teilnehmen. Grössere Gruppen auf Anfrage. Die Anlagen sind nur teilweise behindertengerecht und nicht kinderwagentauglich. Tiere sind nicht erlaubt.

Sprache

Die Führung findet auf Deutsch statt. Englisch auf Anfrage.

Kontakt

Grimselwelt

Grimselstrasse 19

3862 Innertkirchen

Tel. +41 33 982 26 26

www.grimselwelt.ch

Sherlock Holmes





Sherlock Holmes Museum

Diese Ausstellung gibt interessante Einblicke in die Kriminal- und Polizeigeschichte der neunziger Jahre des 19. Jahrhunderts in London. Sie zeigt, dass Scotland Yard heute noch, im Zeitalter der modernsten Computertechnik an den Vorstellungen von Holmes, dem Meisterdetektiv, festhält. Darüber hinaus zeigt die Ausstellung über Holmes und Watson zusammengetragenes Material, die ständige Flut von Zuschriften, die täglich in der Baker Street 221 b eingehen. Die erste authentische und weltweit einzige Nachbildung seines Wohnzimmers an der Baker Street 221 b geht unter die Haut.

Öffnungszeiten

1. Mai – 31. Oktober 2024

Täglich geöffnet, 13.30 – 17.30 Uhr

Zusätzlich an folgenden Mittwoch:

10.07, 17.07, 24.07, 31.07, 7.08, 14.08

Geöffnet, 13.30 – 20.00 Uhr

Preise

Erwachsene CHF 7.00

Kinder (6 – 15 Jahre) CHF 4.00

Mit Tourist Card Haslital 50%



SHERLOCK HOLMES
MEIRINGEN

Gruppen

Während den ordentlichen Öffnungszeiten

Erwachsene / Kinder CHF 4.00 pro Person

Ausserhalb der Öffnungszeiten ist eine rechtzeitige Anmeldung (Telefon oder E-Mail) erforderlich.
Einzeleintrittspreise und Zuschlag, pauschal CHF 15.00.

Führungen

Die Besucher können über ein Audiogerät mit Ohrhörern alle Informationen (deutsch, französisch, italienisch, chinesisch, spanisch, englisch, holländisch, japanisch oder russisch) individuell abrufen. Dauer ca. 30 Minuten.

Kontakt

Sherlock Holmes Museum

Bahnhofstrasse 26

3860 Meiringen

Tel. +41 33 972 60 08

www.sherlockholmes.ch



Sherlock Holmes Weg

Auf den Spuren von Sherlock Holmes

Vom Casinoplatz, im Zentrum von Meiringen, startet der abwechslungsreiche Rundweg Richtung Willigen. Wenige Meter nach dem Hotel Tourist zweigt der Weg rechts ab. Es folgt eine Steigung vorbei an der wunderschönen Schwendi hinauf zum Hotel Zwirgi. Zwischen Schwendi und Zwirgi kommen Sie vorbei an der vermeintlichen Todesstätte von Sherlock Holmes. An dieser Stelle geniessen Sie einen herrlichen Ausblick auf den imposanten Reichenbachfall. Weiter via Zwirgi zur Bergstation der Reichenbachfall-Bahn und mit der Bahn zurück ins Tal oder zu Fuss über Geissholz, Lammi via Bänneberg zurück zum Ausgangspunkt.

⌚ Mittel T1 – T2 | ⌚ 2.30 – 3.30 h | ↔ 9 km | ↑ 366 hm | ↓ 366 hm | ▶ nicht kinderwagentauglich / Trittsicherheit und Schwindelfreiheit | Juni – Oktober



SHERLOCK HOLMES
MEIRINGEN



Sherlock Mystery Room

Der Sherlock Mystery Room befindet sich auf dem Alpengamping an der Brünigstrasse in Meiringen. Home of Holmes. Spielfreudige Gäste sind herzlich Willkommen. Mit kniffligen und aussergewöhnlichen Aufgaben bietet der Mystery Room Detektiven, von 8 bis 99 die Möglichkeit den Fall zu lösen. Der erste Mysterycamping der Ihnen spannende Momente verschafft. Teamgeist und Scharfsinn werden herausgefordert. Ein Muss für alle kleinen Sherlock Holmes Nachfolger. Der Mystery Room wird während des Spiels nicht verschlossen.

Sprache
Deutsch/Englisch

Spieldauer
60 Min

Preise

2-3 Personen	CHF 75.00
4 Personen	CHF 90.00
5 Personen	CHF 105.00

Da der Raum eher klein gebaut ist, sollten nicht mehr als 5 Personen an einem Spiel teilnehmen. Das ganze Angebot kann auch mit Übernachtung in einem Swiss Woodhouse gebucht werden.

Treffpunkt:
Alpengamping Rezeption, 15 min. vor dem Spielbeginn



SHERLOCK HOLMES
MEIRINGEN

Anmeldung und Kontakt
Alpengamping GmbH
Monika und Simon Abplanalp
Brünigstrasse 47
3860 Meiringen
Tel. +41 33 971 36 76
www.alpengamping.ch



KrimiSpass Meiringen

Ein Klassentreffen mit illustren Gästen. Die ehemaligen Schulfreunde treffen sich in einem Hotel in Meiringen, um frühere Zeiten aufleben zu lassen. Doch dann geschieht etwas, das die Anwesenden in einen Sog von Zwietracht, Lügen und Verdächtigungen reisst. Denn vor 50 Jahren waren sie schon einmal hier – mit tödlichem Ausgang!

Dieses interaktive Krimi-Erlebnis nimmt Sie mit in eine längst vergangene Geschichte, deren Wahrheit noch immer im Verborgenen liegt. Was ist damals geschehen und warum will bis heute niemand darüber sprechen? Nehmen Sie die Ermittlungen auf und lüften Sie das dunkle Geheimnis von Minders letzter Klasse.

Selbst Kommissar sein im Geist von Sherlock Holmes. Die Teilnehmer bestimmen, wo und wann sie ermitteln. Mittels Smartphones werden sie durch einen kniffligen Kriminalfall geführt und lösen das Rätsel im Rundgang durch Meiringen. Den KrimiSpass in Meiringen nehmen Sie zu Fuss in Angriff. Das Abenteuer kann das ganze Jahr über und rund um die Uhr gespielt werden. Planen Sie für die Ermittlungen etwa zwei Stunden ein. Lassen Sie sich entführen in spannende Abenteuer voller Rätsel, Geheimnisse und unerwartete Wendungen.

Bei einem KrimiSpass besuchen Sie verschiedene Schauplätze in einer Ortschaft. An jedem dieser Schauplätze befindet sich ein Informationsschild. Darauf stehen eine Internetadresse und ein QR-Code. Geben Sie die Internetadresse im Browser Ihres Smartphones ein oder scannen Sie mit einer Kamera-App den QR-Code. So sammeln Sie wichtige Indizien. Wenn Sie alle Schauplätze besucht haben und die gewonnenen Informationen scharfsinnig kombinieren, können Sie den Fall lösen und Ihren Tipp online eingeben. Viel Vergnügen mit www.krimispass.ch/meiringen.

Preise

Die Teilnahme ist kostenlos

Dauer

ca. 2 h

Sprache

Deutsch und Englisch

Start

Bahnhof Meiringen

Kontakt

Haslital Tourismus

Bahnhofplatz 12

3860 Meiringen

Tel. +41 33 972 50 50

www.krimispass.ch/meiringen



SHERLOCK HOLMES
MEIRINGEN



Monster Ride Sherlock Holmes

Auf den Spuren von Sherlock Holmes-Monster-Spass für Jung und Alt!
 Sie fahren mit der Drahtseilbahn zum einmaligen Reichenbachfall und besichtigen die Kampfstätte von Sherlock Holmes und wandern eine halbe Stunde bis zur Ausgabestelle. Ob mit der Familie, mit dem Verein, Schulen oder der Firma, tagsüber oder am Abend, die rasante Abfahrt mit den "Monstertrottis" vom Zwirgi über Schwendi bis ins Tal runter macht Riesenspass!

Betriebszeit Monster Ride
 Mai bis Oktober 2024

Monster-Ticket (1 Monsterabfahrt inkl. Helmmiete)

Erwachsene	CHF 19.00
Kinder & Schulen	CHF 17.00
Tandem: 1 Erwachsener mit einem Kind unter 100 cm	CHF 22.00



Betriebszeiten der Reichenbachfall-Bahn
 4. Mai bis 6. Oktober 2024
 Täglich, 9.00 – 17.30 Uhr (letzte Bergfahrt 17.15 Uhr)

Kombi-Ticket (Bahnfahrt + 1 Monsterabfahrt inkl. Helmmiete)

Erwachsene	CHF 25.00
Kinder & Schulen	CHF 22.00

Monstertrotti-Vermietung
 Ausgabestelle Monsterstation Zwirgi, ist beschildert (Self-Service)
 Abgabe beim Hotel Tourist in Willigen-Meiringen

Gruppenanmeldungen
 Outdoor for Fun GmbH, Tel. +41 76 572 95 90, info@outdoor-for-fun.ch

Kontakt
 Outdoor for Fun GmbH
 Unterdorfstrasse 44c
 6083 Hasliberg Hohfluh
 Tel. +41 76 572 95 90
 www.outdoor-for-fun.ch



Weitere Sherlock Holmes Momente

Die Seele des Meisterdetektivs geistert seit Jahren in Meiringen umher. Anfang Mai leuchtet die Legende jeweils besonders. Die punktuelle Begeisterung soll nun langfristig am Leben bleiben. Dafür schaffen die Sherlock Partner «Sherlocker» einen gemeinsamen Erlebnisraum im Sinn und Geist von Sherlock Holmes im Haslital.

Folgende Angebote bereichern den Erlebnisraum rund um Sherlock Holmes und das Haslital:

- **Sherlock Lounge & Club | Meiringen**
www.sherlock-lounge.ch
- **Jenny und Banholzer – Sherlock Holmes Lektüren | Meiringen**
www.papeterie-jenny.ch
- **Szenischer Dorfrundgang (Gruppenangebot) | Meiringen**
www.haslital.swiss
- **Molki Meiringen – Sherlock Fondue und Glace | Meiringen**
www.molki.ch
- **Bäckerei Frutal – Tea Time, Sherlock Schokolade und Meringues | Meiringen**
www.frutal.ch
- **Metzgerei Nussbaum – Sherlockerli | Meiringen**
www.original-gumpesel.ch
- **SWISSPEAK Resort Meiringen | Meiringen**
www.swisspeakresorts.com
- **Ferienwohnung Holmes Home | Meiringen**
www.holmeshome.ch



Outdoor Erlebnisse





Aareschlucht

Zwischen den Ortschaften Meiringen und Innertkirchen hat die Aare in tausenden von Jahren einen Lauf erodiert und dabei eine 1.4 km lange bis zu 200 m tiefe Schlucht geschaffen. Unter Ihren Füßen presst sich das eisige Gletscherwasser unermüdlich durch die schmale Schlucht und über Ihnen steigen gewaltige Felswände in scheinbar unendliche Höhen auf. Die Schlucht kann in 45 Minuten begangen werden.

Öffnungszeiten

29. März – 3. November 2024, Eingang West

9. Mai – 3. November 2024, durchgehend geöffnet Eingang West und Ost

8.30 – 17.30 Uhr, täglich

15. Juni – 15. September 2024, 8.30 – 18.30 Uhr

5. Juli – 31. August 2024, zusätzlich Freitag und Samstag mit Abendbeleuchtung und zauberhaften Lichteffekten ab 18.30 – 22.00 Uhr (nur Eingang West)

Preise

Erwachsene CHF 12.00

Kinder 6 – 16 Jahre CHF 7.50

Mit Tourist Card Haslital 20% Ermässigung

Die Rückfahrt mit der Zentralbahnlinie Meiringen-Innertkirchen ist im Einzeleintritt inbegriffen.

Gruppen ab 10 Personen

Gruppen ab 10 Personen erhalten 1 Gratiseintritt

Kombinierte Tickets mit der Reichenbachfall-Bahn

Erwachsene CHF 20.00

Kinder 6 – 16 Jahre CHF 14.00

Kombinierte Tickets

Eintritt Aareschlucht sowie Hin- und Rückfahrt mit der Reichenbachfall-Bahn. Die Tickets sind an den Schaltern Aareschlucht West, Aareschlucht Ost und bei den Wagenführer/-innen der Reichenbachfall-Bahn erhältlich.

Weitere Informationen zur Aareschlucht

Von April bis Juni sowie von September bis 1. November ist die Aareschlucht ab dem Westeingang für kleinere sowie leichte Rollstühle und schmale Kinderwagen bis zu den Hauptattraktionen in der Mitte der Schlucht zugänglich. Im Juli und August kann der Zugang, zum Beispiel bei grossem Besucheraufkommen, eingeschränkt werden. Hunde sind an der kurzen Leine zu führen. Aktuelle Informationen erhalten Sie unter www.aareschlucht.ch

① Leicht | ⌚ 0.45 h | → 1.4 km | April – 1. November

Kontakt

Aareschlucht AG

3860 Meiringen

Tel. +41 33 971 40 48

www.aareschlucht.ch



Alpbachschlucht

Ein atemberaubender Aufstieg in den Felswänden über dem rauschenden Bach zwischen Meiringen und Hasliberg. Nichts für schwache Nerven!

Der Aufstieg erfordert Trittsicherheit und Schwindelfreiheit. Es hat zum Teil klettersteigähnliche Wegpassagen und keine Geländer. Aus Sicherheitsgründen ist die Schlucht immer nur bergaufwärts, also von unten nach oben begehbar. Die Route ist als Felspfad ausgebaut.

Der Aufstieg durch die Alpbachschlucht erfolgt in jedem Fall auf eigenes Risiko.

Zum Schluchteingang gelangt man in 10 – 15 min. von Meiringen, Talstation der Bergbahnen Meiringen-Hasliberg oder von Hasliberg Reuti (Postautohaltestelle) Richtung Meiringen via Schrändli in ca. 40 min.

Die Begehung der Schlucht dauert ca. 45 min.

Es wird empfohlen, Kinder und wenig geübte Berggänger/innen mit Kletterhilfen zu sichern oder die Schlucht mit einem Bergführer zu begehen. Bei nassem Wetter sollte die Schlucht nicht begangen werden. (Achtung: Rutschgefahr bei Nässe, Absturzgefahr).

Prospekte erhalten Sie in allen Tourist Center.

Öffnungszeiten

April – Ende Oktober

Preis

Eintritt frei

ⓘ Mittel - Schwer | ⌚ 0.45 - 1.05 h | 🏔 Trittsicherheit und Schwindelfreiheit | 📅 April – Oktober

Kontakt

Verein pro Alpbachschlucht
3860 Meiringen
www.alpbachschlucht.ch



Gletscherschlucht Rosenlauri

Wuchtige Wasserfälle, romantische Grotten, bizarre Felsschliffe: Während Jahrtausenden hat das Gletscherwasser ein fantastisches Kunstwerk aus Felsen geformt.

Auf einem gut gesicherten Weg entdecken Sie die Schönheit und Kraft der Natur. Ständig ist die unbändige Energie des Gletscherwassers spürbar. Der Rundgang dauert ca. 45 Minuten und ist bei jedem Wetter ein eindrückliches Erlebnis. Runden Sie den Besuch der Gletscherschlucht Rosenlauri mit einer Stärkung im gemütlichen Schluchtcafé oder einer Wanderung in traumhafter Bergwelt ab.

Anreise

Mit dem Postauto reisen Sie bequem von Meiringen oder Grindelwald zur Haltestelle «Rosenlauri, Gletscherschlucht» direkt beim Schluchteingang.

Mit dem Privatauto reisen Sie von Meiringen an. Beim Schluchteingang hat es genügend Parkplätze.

Öffnungszeiten

9. Mai – 30. September 2024	9.00 – 18.00 Uhr, täglich offen
1. Oktober – 20. Oktober 2024	9.00 – 17.00 Uhr, täglich offen

Preise

Einzeleintritte

Erwachsene	CHF 10.00
Kinder 6 – 16 Jahre	CHF 5.00
Kinder unter 6 Jahre	gratis

Gruppen ab 10 Personen, Inhaber von Gästekarten der Tourismusorganisationen Jungfrau region (inkl. Haslital), Brienz und Interlaken profitieren von 20% Ermässigung

Schluchtführungen

Die Schlucht kann sehr gut auf eigene Faust erkundet werden. Auf Anmeldung führen wir Sie jedoch gerne durch die Schlucht und erzählen Ihnen viel Wissenswertes, Überraschendes und Geschichten. Mehr Informationen: separate Ausschreibung im Gästeordner oder www.rosenlaurischlucht.ch.

ⓘ Leicht | ⌚ 0.45 h | → 1.2 km | 🚫 leider nicht kinderwagen- und rollstuhlgängig | Sommerhalbjahr

Kontakt

Gletscherschlucht Rosenlauri AG
3860 Meiringen
Tel. +41 76 431 20 89
www.rosenlaurischlucht.ch



Gletscherschlucht Rosenlauri - Führung

Wissbegierig? Nehmen Sie an einer Führung teil! Zusammen werden wir die Schlucht und die Bergwelt entdecken und die Natur geniessen. Sie werden Spannendes und Überraschendes erfahren über die Erschliessung der Schlucht, die Geologie, den Gletscher, die Berge, den Alpinismus, den Tourismus...

Anforderungen

Rundwanderung durch die Schlucht mit kurzem Abstecher in die Bergwelt, Strecke ca. 1,5 km, je ca. 160 Höhenmeter Auf- und Abstieg. Wanderweg mit Stufen im Auf- und im Abstieg. Ein kurzes Teilstück erfordert etwas Trittsicherheit. Dauer ca. 2 Stunden.

Ausrüstung

Gute Turn- oder Wanderschuhe, der Witterung angepasste Kleidung (in der Schlucht ist es immer erfrischend kühl!), eventuell Wanderstöcke, Regenschirm, Trinkflasche.

Durchführungen 2024

Sonntag, 26. Mai, 10 Uhr	Donnerstag, 4. Juli, 14 Uhr
Sonntag, 23. Juni, 10 Uhr	Donnerstag, 18. Juli, 14 Uhr
Sonntag, 25. August, 10 Uhr	Donnerstag, 25. Juli, 14 Uhr
Sonntag, 22. September, 10 Uhr	Donnerstag, 8. August, 14 Uhr

Weitere Daten auf unserer Homepage oder auf Anfrage.

Anmeldung erforderlich (info@rosenlaurischlucht.ch oder +41 76 431 20 89)

Treffpunkt

Kasse beim Schluchteingang, 1 Minute von der Postautohaltestelle und den Parkplätzen entfernt.

Preise

Ab 4 Teilnehmern	CHF 30 pro Person inkl. Schluchteintritt
1 – 3 Teilnehmer	CHF 100 pauschal inkl. Schluchteintritt(e)

Wetter

Bei schlechtem Wetter wird eine 1-stündige Führung durchgeführt. Der reduzierte Preis inkl. Schluchteintritt beträgt ab 4 Teilnehmern CHF 20 pro Person und bei 1 - 3 Teilnehmern CHF 70 pauschal.

ⓘ Mittel | ⌚ 2.00 h | → 1.5 km | ▶ nicht kinderwagen- und rollstuhlgängig | Sommerhalbjahr

Kontakt

Gletscherschlucht Rosenlauri AG
3860 Meiringen
Tel. +41 76 431 20 89
www.rosenlaurischlucht.ch



Ballenberg – das Museum im Freien

110 historische Gebäude aus allen Landesteilen der Schweiz, über 200 Bauernhoftiere und alte Handwerkskunst: Auf dem Ballenberg erleben Sie die Schweiz mit allen Sinnen. Bei jedem Besuch im Freilichtmuseum Ballenberg entdecken Sie Neues. Starten Sie Ihren Ballenberg-Tag mit einem Streifzug durch eines der 110 historischen Gebäude. Vom bescheidenen Heim eines Tagelöhners bis zum stattlichen Bauernhaus einer Berner Grossbauernfamilie: Blicken Sie in Stuben, Küchen, Speise- und Schlafkammern und versetzen Sie sich in das Alltagsleben der Hausbewohnerinnen und -bewohner. Neben Architektur, Handwerk und zahlreichen Ausstellungen und Aktivitäten sorgen die über 200 Bauernhoftiere für Leben im Freilichtmuseum.

Öffnungszeiten

11. April bis 27. Oktober 2024

Täglich, 10.00 – 17.00 Uhr

Preise

Erwachsene CHF 32.00

Kinder 6 – 15 Jahre CHF 16.00

Studierende CHF 29.00

AHV/IV CHF 29.00

Familieneintritt* CHF 72.00

*Eltern mit ihren Kindern / Grosseltern mit ihren Enkelkindern

Jahresthema 2024: Weltweit unterwegs

Viele der Menschen, die in den historischen Gebäuden des Freilichtmuseums lebten, sind häufig gezügelt, sind ein- oder ausgewandert, übten Berufe aus, die saisonal Mobilität erforderten oder haben sich gar nie fest niedergelassen. In den letzten Jahren haben Forschungen zu den Bewohnerinnen und Bewohnern der Ballenberg-Häuser dem Leben dieser Menschen ein deutlicheres Gesicht gegeben. In Zusammenarbeit mit der Entwicklungsorganisation Helvetas ist im Freilichtmuseum Ballenberg ein spannender Themenweg entstanden.

Sonderausstellung «Die Hose der Bösen»

Schwingen – eine lebendige Tradition, eine Ausstellung für Schwingerfreunde ebenso wie für Themen-Neulinge, die neugierig sind auf Geschichten rund ums Schwingen von der Hose bis zum Eichenlaub-Kranz. Welches sind die stärksten Hosen der Schweiz? Im weltweiten Vergleich mit anderen Ringkampf-Arten ist die Hose das Alleinstellungsmerkmal des Schwingsports. Ohne den Hosengriff geht beim Schwingen gar nichts. Wie viel hält die Hose aus? Warum zerreisst sie nicht beim Hoselupf? Und wer ist alles beteiligt, bis man an einem Schwingfest in die Hosen steigt?

Kontakt

Ballenberg

Freilichtmuseum der Schweiz

Museumsstrasse 100

3858 Hofstetten bei Brienz

Tel. +41 33 952 10 30

www.ballenberg.ch



Natürlich Haslital

Haslital – Eine Region, in der es viel zu entdecken gibt. Umgeben von einer einmaligen Kulisse warten abwechslungsreiche Ausflüge auf Sie.

Wanderungen

Auf unserer Seite finden Sie verschiedene Angebote von begleiteten Wanderungen im Gebiet Haslital. Sei es eine Seenwanderung oder auch eine Mehrtagestour in SAC-Hütten, wir organisieren alles rund um Ihren Event.

Klettern

Mögen Sie es, die Welt von oben zu betrachten und Ihre Grenzen zu überwinden? Dann ist ein Kletterkurs genau das Richtige für Sie! In der Umgebung gibt es zahlreiche Klettergärten, die darauf warten, von Ihnen erobert zu werden.

Wildtierbeobachtung

Entdecken Sie die unberührte Schönheit der Natur im Haslital und beobachten Sie Wildtiere in ihrem natürlichen Lebensraum! Beobachten Sie Hirsche, Rehe, Murmeltiere und viele weitere Tierarten in den verschiedenen Jahreszeiten.

Gletschertrekking

Eine ungewöhnliche und attraktive Wanderung vom Furka-Belvédère zum Grimselpass, welche die Überquerung des Rhonegletschers erfordert.

Bike-Angebote

Erlebe das Abenteuer auf zwei Rädern im atemberaubenden Haslital! Unsere Bikerouten bieten perfekte Möglichkeiten, die herrliche Natur und die spektakuläre Berglandschaft dieser Region zu entdecken.

Gruppenevents

Vom Team-Event am Badensee Hasliberg bis hin zum Adrenalin-Kick beim Abseilen in der Aareschlucht (West-Eingang), finden Sie verschiedene Angebote im Haslital. Falls Sie nichts Passendes finden, gestalten wir gerne mit Ihnen zusammen den gewünschten Anlass!



Angebote
Preise
Informationen

Kontakt
Hasli-Aktiv GmbH
Lenggasse 4
3860 Meiringen
Tel. +41 76 572 54 72
www.hasli-aktiv.ch



Hasli-Aktiv
Bogensport Tipidorf





Hasli-Aktiv – Bogensport Tipidorf

Package Yakari

Die Nacht verbringen Sie mit Ihrer Familie in einem Tipi auf der Brunnenfluh. Für Gross und Klein gibt es auf dem Areal, der grossen Spielwiese und dem naheliegenden Wald vieles zu entdecken. Am Morgen wartet ein leckeres Indianer-Frühstück mit regionalen Produkten auf Sie, welches Ihnen die nötige Power für den Tag schenkt.

Anschliessend versuchen Sie sich im Bogenschiessen, wie es damals die Indianer gemacht haben! Während einer Stunde werden Sie durch einen erfahrenen Guide in das intuitive Bogenschiessen eingeführt und lernen, auf was Sie achten müssen, um in die goldene Mitte zu treffen. Danach begeben Sie sich auf dem abwechslungsreichen Weg durch unseren 3D-Parcours.

Weiter Angebote,
Preise & Informationen
Übernachtungen



3D-Schiessparcour

Die grosszügig angelegte Bogensportanlage in der herrlichen Natur lässt die Herzen der Schützen höherschlagen. Unser 3D-Bogenparcours beinhaltet 28 Tierbilder auf einer attraktiven und abwechslungsreichen Runde über Wiesen, durch den Wald und auf dem Tipidorf-Gelände. Der Parcours eignet sich für trittsichere Einsteiger sowie für fortgeschrittene Schützen.

Einführungskurs Bogenschiessen

In den Legenden der Indianer, Robin Hood, Mulan oder in modernen Märchen wie die Tribute von Panem oder Arrow begeistern uns die Helden mit Pfeil und Bogen. Bogenschiessen ist Trend – es vereint Konzentration, Körperbewusstsein und Intuition.

Im Kurs inbegriffen sind das Bogenmaterial, die Nutzung des Schiessstandes und die Betreuung durch unsere erfahrenen Guides.

Weiter Angebote,
Preise & Informationen

Bogensport



Kontakt

Hasli-Aktiv GmbH
Lenggasse 4
3860 Meiringen
Tel. +41 76 572 54 72
www.hasli-aktiv.ch



Hasli-Aktiv
Bogensport Tipidorf



Hasli-Aktiv & Natürlich Haslital – Gruppenangebote

Sind Sie noch auf der Suche nach einem passenden Team-Event, der Teamgeist, Geschicklichkeit, Spass oder sogar Mut beinhalten soll? Wir haben genau das Richtige für Sie! Wir gestalten Ihren Event ganz nach Ihren Wünschen, egal ob im Tipidorf oder irgendwo im Haslital. Auf Wunsch packen wir auch unser ganzes Event-Equipment zusammen und kommen zu Ihnen. Wir freuen uns auf Ihre Anfrage.

Urschweizer-Olympiade – wie zu Wilhelm Tells Zeiten

Sammeln Sie Punkte in den Disziplinen Armbrustschiessen, Steinstossen, Nageln, MaxiSki und Hufeisenwerfen. Wer sammelt die meisten Punkte und gewinnt diese Geschicklichkeits-Challenge? Team-Spirit und voller Einsatz zahlt sich bei dieser Olympiade aus!

Geschicklichkeits-Olympiade

Möchten Sie dem Alltag für ein paar Stunden entfliehen und den Kopf einmal richtig frei kriegen? Der Makro-Spielspass ist somit genau das Richtige! Während vier kniffligen Posten (Riesenjenga, Cuboro, Tower of Power und Fliegender Teppich) werden Geschicklichkeit und Teamgeist verlangt.

Diese Olympiade kann bei jedem Wetter durchgeführt werden.

Abseilen

Eine atemberaubende Aussicht über das schöne Haslital, ein Seil, eine Messerspitze Mut und eine Prise Adrenalin. Das sind die Zutaten für das unvergessliche Abseilerlebnis! Der Schritt aus der Komfortzone heraus bleibt ein verbindendes Erlebnis der Gruppe oder des Teams. Ein patentierter Bergführer oder Bergführer aspirant wird Sie bei diesem Abenteuer begleiten und garantiert Ihre Sicherheit. (Das Erlebnis Abseilen kann nach Wunsch auch beim Aareschlucht-Westeingang durchgeführt werden.)

Weitere Angebote,
Preise & Informationen

Team-Events



Natürlich Haslital



Kontakt

Hasli-Aktiv GmbH
Lenggasse 4
3860 Meiringen
Tel. +41 76 572 54 72
info@hasli-aktiv.ch





SmarTrails – Löse die fünf Rätsel in der Jungfrau Region

SmarTrails sind digitale Rätselwege, die uns an verschiedenen Orten in der Jungfrau Region zur Verfügung stehen.

Alles, was Sie für die Teilnahme brauchen, ist ein internetfähiges Smartphone. Über eine virtuelle Karte werden Sie zu den verschiedenen Posten geführt. Sobald Sie sich bei den entsprechenden Koordinaten befinden, werden die digitalen Inhalte auf dem Handydisplay angezeigt.

Bei den Posten gibt es verschiedene Rätsel zu lösen. Wenn alle Posten besucht und alle Fragen beantwortet sind, ist das Spiel beendet und eine kleine Belohnung wartet auf Sie.

Das Smartphone wird intensiv genutzt, deshalb empfehlen wir einen vollen Akku. Für den SmarTrail in Meiringen nehmen Sie zusätzlich eine Schnur mit, von der Sie wissen, wie lang sie ist. Die Schnur werden Sie unterwegs brauchen.

So geht's:

1. QR-Code scannen und Trail starten
2. Posten finden
3. Informationen lesen und Rätsel lösen
4. Zum nächsten Punkt gehen und wiederholen
5. Trails abschliessen



Kontakt
Haslital Tourismus
Bahnhofplatz 12
3860 Meiringen
Tel. +41 33 972 50 50
www.haslital.swiss



Naturperlenweg

Dieser Rundweg in der Nähe von Meiringen führt Sie zu ganz besonderen Bewohnern in einem Wald mit bizarren Felsen und in ein Auengebiet und Amphibienlaichgebiet von nationaler Bedeutung.

Beim Funtenensee erwartet Sie ein 4 km langer Rundweg mit Infotafeln, die Ihnen Geheimnisse der Wald- und Auenbewohner erzählen. Der Weg führt durch den zauberhaften Birglenwald hinauf zur Lichtung Schwendlen. Danach geht es bergab zur Aare und entlang des Hüsenbachs durch das Auengebiet Sytenwald.

Auen sind faszinierende Bereiche von Bächen, Flüssen und Weihern, die periodisch von Wasser überflutet werden. Bei Hochwasser wird eine Aue überschwemmt, so dass immer wieder neue kiesige Flächen entstehen und ständig neue Lebensräume für Pioniere unter den Pflanzen und Tieren geschaffen werden. Der Funtenensee, die Tümpel auf den kiesigen Pionierflächen und der feuchte Wald sind wichtige Lebensräume für die geschützten Amphibien und andere Tiere, die es hier zu entdecken gibt.

QR-Code

Mit dem Handy scannen und weitere spannende Informationen erhalten.

ⓘ Leicht | ⌚ 1.10 h | ↔ 4.1 km | ↑ 118 hm | ↓ 118 hm | 🚶 nicht kinderwagentauglich | 📅 April – Oktober



Kontakt

Haslital Tourismus
Bahnhofplatz 12
3860 Meiringen
Tel. +41 33 972 50 50
www.haslital.swiss



Burgruine Resti

Die um das Jahr 1250 entstandene Burg Resti ist die dominierende Burganlage des Haslitals. Sie diente einst dem Schutz der Verkehrswege in der Talebene und zu den Pässen Grimsel, Joch, Susten, Grosse Scheidegg und Brünig. Die Ruine wurde 2004 restauriert und mit Informationstafeln, einer Stahltreppe und einer Aussichtsterrasse versehen, von welcher man eine schöne Aussicht über Meiringen hat.

Öffnungszeiten

Täglich zur freien Besichtigung

Preis

Kostenlos

Informationen

Auf der Wiese neben dem Turm befindet sich ein Grillplatz inklusive Tische und Bänke.

Spazierweg zur Burgruine Resti

Fussmarsch Richtung Talstation der Bergbahnen Meiringen-Hasliberg. Über die kleine Brücke des Alpbaches erreichen Sie den Restiweg, welcher direkt zur Burgruine Resti führt. Eine Stahltreppe führt hinauf zur Aussichtsterrasse. Von dort aus haben Sie einen wunderschönen Blick über das ganze Haslital.

Tipp: Wissenswertes finden Sie im Prospekt über die Burgruine Resti, welcher in unserem Tourist Center erhältlich ist. Von der Burgruine aus führt der Wanderrundweg durch den Schlosswald nach Meiringen zurück.

Dauer: ca. 1 Stunde

Kontakt

Archäologischer Dienst des Kantons Bern

Brünnenstrasse 66

3011 Bern

Tel. +41 31 633 98 00

www.be.ch/archaeologie



Quelle der Aare

Die Tour startet in Meiringen am Bahnhof und führt entlang der Aareschlucht nach Innertkirchen. Entlang dem alten Säumerweg passieren Sie kunstvolle Steinbogenbrücken, aus Felsen gehauene Treppen, wilde Bäche und unendliche Fotosujets. Unterwegs kann in Innertkirchen, Guttannen oder in der Handeck zu Speis und Trank sowie zum Übernachten eingekehrt werden. Nun folgt der Aufstieg zum Räterichsbodensee. Oder Sie nehmen die abenteuerliche Gelmerbahn hoch zum Gelmersee, von wo der Blick über die Granitlandschaft des oberen Aaretals schweift und der Weg zuerst abwärtsführt. Vorbei am Räterichsboden geht's hinauf zum historischen Alpinhotel Grimsel Hospiz auf dem Grimsel Nollen.

Hier trennen sich die beiden Wege. Die untere Quelle der Aare liegt hinter dem sechs Kilometer langen Grimselsee am Lauteraargletscher und die Lauteraarhütte wartet über dem Tal. Weit hinten erblicken Sie von hier das Finsteraarhorn, den höchsten Punkt des Aare- und somit auch des Rhein-Einzugsgebiets!

Die obere Quelle der Aare erreichen Sie mit der Sidelhornbahn oder zu Fuss via Triebtenseewli und Oberaarsee bis zum Oberaargletscher. Im Restaurant und Berghaus Oberaar mit Blick über den See zur Quelle lässt sich die Wanderung ausklingen, bevor Sie im Alpentiefflug mit der Oberaarbahn zurück zum Grimsel Hospiz gleiten.

Start der Tour: Meiringen

Ende der Tour: Grimsel Hospiz oder Oberaar Bergstation

Wegbeschreibung

Start der Route: Meiringen – Innertkirchen – Guttannen – Handeck – Grimsel Nollen...

Variante 1: ...Untere Quelle der Aare: Grimsel Nollen – Sommerloch – Grimselsee – Lauteraarhütte – Grimselsee – Grimsel Nollen

Variante 2: ...Obere Quelle der Aare: Grimsel Nollen – Trübtensee – Oberaar – Oberaargletscher – Oberaar

ⓘ Mittel | ⌚ Mehrtagestour 12h | → 36.4 | ↑ 1879 hm | ↓ 468 hm | ▶ nicht kinderwagentauglich | Juni – September

Kontakt

Haslital Tourismus
Bahnhofplatz 12
3860 Meiringen
Tel. +41 33 972 50 50
www.haslital.swiss



Digitale Schnitzeljagd Guttannen

Mit dem Smartphone oder Tablet auf den Spuren eines Bergdorfes!

Um mit der Schnitzeljagd zu starten, laden Sie als erstes die App «Actionbound» auf Ihr Smartphone oder Tablet. Beim Schulhaus Guttannen steht Ihnen dafür kostenloses WLAN zur Verfügung (Passwort: 38Guttannen64).

Öffnen Sie die App und wählen Sie «Code scannen». Lesen Sie einen der drei QR-Codes ein, die Sie im Faltprospekt finden. Der Inhalt der gewählten Schnitzeljagd wird nun auf Ihr Gerät geladen, was einige Minuten dauern kann. Begeben Sie sich zum Dorfladen in Guttannen, um das Abenteuer zu beginnen. Alle weiteren Schritte verraten Ihnen nun die App. Viel Spass auf der digitalen Schnitzeljagd durch Guttannen! Es stehen Ihnen drei verschiedene Varianten der Schnitzeljagd zur Auswahl:

Variante kurz (ca. 60 min.)
Variante lang (ca. 90 min.)
Variante Familie (ca. 90 min.)



Die App «Actionbound» ist erhältlich für Android-Geräte sowie für iPhone und iPad.

Kontakt

Gemeinde Guttannen
Plätzli 186
3864 Guttannen
Tel. +41 33 973 13 33
www.guttannen.ch



AUDIO THEMENWEG DAS WETTER UND WIR – ein Dorf erzählt

Eine enge Verbundenheit mit der Natur und das Wetter hautnah erfahren, gehört zum Lebensalltag der Guttannerinnen und Guttanner. Den Umgang mit Natureinflüssen und extremen Wetterereignissen lernt die einheimische Bevölkerung von klein auf. Die Dorfbewohner beobachten den Berg und seine Veränderungen und passen ihr Verhalten den Gegebenheiten entsprechend an. Auf dem Rundweg hören Sie Stimmen (in Mundart) aus der Bevölkerung und erhalten diverse Hintergrundinformationen zu Themen wie Leben im Bergdorf, Lawinen, Klima, Bergsteigen und vieles mehr. Dabei tauchen Sie in die Welt der Menschen vor Ort ein.

Informationen:

Start des Themenwegs ist unmittelbar bei der Postauto-Haltestelle Guttannen Dorf und ist frei zugänglich. Ein Smartphone mit Kamera/QR-Code-Scanner ist zwingend, um die digitalen Inhalte abzurufen.

Der Weg umfasst 28 Stationen in und um Guttannen sowie 2 Stationen im Weiler Boden und hat eine Länge von 2.8 Kilometern.

Dauer etwa 2.5 Stunden (für alle Stationen in Guttannen)

Führungen:

Auf dem Rundweg werden Sie auf Wunsch von Einheimischen begleitet und erhalten dabei zusätzliche Informationen rund um das Leben im Bergdorf Guttannen.

Kosten: bis 5 Personen CHF 70.00,
 6 – 15 Personen CHF 120.00

Reservation: info@guttannen.ch

Besucher mit Tourist Card Haslital erhalten 50 % Ermässigung auf eine geführte Tour.

Ein Besuch lohnt sich immer - wir freuen uns auf Sie!

Kontakt

Verein Guttannen bewegt
3864 Guttannen
www.guttannen-bewegt.ch





Historische Säge Schwarzwaldalp

Kommen Sie vorbei und bewundern Sie die Säge – mit Ihrer Familie, Ihren Freunden, Geschäftspartnern oder ganz allein. Sie werden beeindruckt sein von der Kraft, der Technik und den pulsierenden Geräuschen dieser einmaligen Mechanik.

Öffnungszeiten

18. Mai – 20. Oktober 2024

Täglich, 9.30 – 17.00 Uhr

Preis

Freier Eintritt

Besichtigung

Kostenlose Besichtigung und Inbetriebsetzung an folgenden Tagen:

Mai: 12. | 18. | 19. | 20. | 25. | 26. | 30.

Juni: Freitag bis Sonntag inkl. Pfingstmontag und Fronleichnam

Juli und August: Mittwoch bis Sonntag inkl. 1. August 2024

September: Freitag bis Sonntag

Oktober: Samstag und Sonntag

Die Führungen finden jeweils von 9.30 bis 16.00 Uhr statt.

Preise mit Führung

Die Säge wird kostenlos gezeigt und in Betrieb genommen. Die 40-minütige Führung ist kostenpflichtig. Die Kosten richten sich je nach Gruppengrösse.

Führungen

Für Gruppen und Geschäftsausflüge empfehlen wir die beliebten Gruppenführungen. Dabei erhalten Sie interessante Informationen zur Geschichte der über 100-jährigen Säge. Sie werden durch das ganze Areal geführt und erleben die Inbetriebnahme der Sägeanlage hautnah.

Auf Wunsch werden die Gruppenführungen mit einem Apéro in der Säge mit frischen Käseprodukten von der Schwarzwaldalp oder einem feinen Essen im Restaurant abgerundet.

Die Kosten richtet sich nach Gruppengrössen.

Gruppenführungen sind auch ausserhalb der Öffnungszeiten möglich.

Kontakt

Chalet - Hotel Schwarzwaldalp

3860 Meiringen

Tel. +41 33 971 35 15

www.schwarzwaldalp.ch

www.saege-schwarzwaldalp.ch



Freibad Meiringen

Erfrischen Sie sich nach einem erlebnisreichen und heissen Wandertag im Wasser oder bei einem Apéro auf der Rooftop-Terrasse.

Neben einem Schwimmer- und Nichtschwimmerbecken stehen den Gästen zwei Kinderbecken, eine 68m lange Wasserrutschbahn, zwei Sprungtürme, Tischtennis, Tischfussballspiel, ein Beachvolleyballfeld sowie ein Fussballfeld zur Verfügung.

Öffnungszeiten

Das Schwimmbad ist vom 01. Juni bis 01. September 2024 täglich von 9.00 bis 19.00 Uhr geöffnet. An Spitzentagen kann die Öffnungszeit verlängert werden. Bei Schlechtwetter ist eine frühzeitige Schliessung des Freibads möglich.

Informationen zu allfälligen Änderungen erhalten Sie unter www.freizeitanlagen-meiringen.ch oder unter +41 33 972 60 05.

Preise

Erwachsene	CHF	6.00
Kinder / AHV	CHF	4.80

Abonnemente

10 Eintritte Erwachsene	CHF	48.00
10 Eintritte Kinder / AHV	CHF	38.00

Saisonabonnemente

Erwachsene	CHF	96.00
Kinder / AHV	CHF	54.00
Familien	CHF	250.00

Gruppenpreise

Erwachsene	CHF	5.00
Kinder / AHV	CHF	3.80

50% Rabatt für Gäste mit Tourist Card Haslital

Kontakt

Schwimmbad Meiringen
Alpbachstrasse 22
3860 Meiringen
Tel. +41 33 972 60 05
www.freizeitanlagen-meiringen.ch



Badeseesee Hasliberg

Der Badeseesee Hasliberg liegt direkt am Panoramaweg Brünig - Hasliberg Reuti, oberhalb der Talstation Twing - Käserstatt. Nebst dem Baden im klarsten Bergwasser gibt es für die Kleinsten viel zu entdecken – Sandburgen bauen, im Kinderbecken plantschen, mit dem Boot in See stechen, Tiere beobachten oder die Slack-Line testen. Eine grosszügige Liegewiese, Holzliegen rund um den See, eine Dusche im Freien, Toilettenanlagen (Stufenfrei), Umkleieräume und Sonnenschirme, welche man kostenlos ausleihen kann, laden zum Verweilen ein.

Das Bistro Badeseesee wartet mit kulinarischen Leckerbissen, gekühlten Getränken und verschiedenen Glace für Ihr leibliches Wohl auf Sie. Man setzt auf einheimische Produkte sowie regionale Partner. Weitere Infos dazu erhalten Sie auf den sozialen Medien (@badeseeseehasliberg).

Parkplätze sind am Badeseesee nicht vorhanden. Die Zufahrt ist verboten. Parkplätze befinden sich bei der Talstation Twing sowie im Parkhaus Twing. Der Fussweg führt direkt hinter der Gondelstation zum Badeseesee (5 min).

Öffnungszeiten

Der Badeseesee ist öffentlich zugänglich und das ganze Jahr geöffnet.

Das Bistro Badeseesee ist von Mai bis Oktober bei schönem Wetter geöffnet.

In der Hauptsaison und Ferienzeit – täglich, während der Nebensaison – Wochenendbetrieb (Tagesaktuelle Angaben erhält man via Instagram oder telefonisch unter +41 33 975 13 13)

Sommerabende am Badeseesee

Die Sommerabende, welche von der Dorfkommision Hasliberg organisiert werden, finden dieses Jahr jeweils donnerstags statt. Musikalische Unterhaltung mit Aussicht am 11. Juli / 18. Juli / 25. Juli und 8. August 2024.

Am 1. August 2024 findet die grosse Feier am Badeseesee statt.

Benutzungsgebühr

Kinder bis 6 Jahren	gratis
Kinder 6 - 16 Jahren	CHF 2.00
Erwachsene ab 16 Jahren	CHF 4.00

Saisonkarte Badeseesee

Kinder 6 - 16 Jahren	CHF 25.00
Erwachsene ab 16 Jahren	CHF 50.00

Gruppen- und 10er/ 20er Abos sind im Bistro erhältlich.

Kontakt

Hotel Wetterhorn
6083 Hasliberg Hohfluh
Tel. +41 33 975 13 13
www.badeseesee-hasliberg.ch



Gleitschirm Passagierflüge – das Haslital von oben geniessen!

Haben Sie Lust mitzufliegen, oder jemanden mit einem Gutschein abheben zu lassen? Mit einem Passagierflug erleben Sie unbeschwert das Fluggefühl dieser herrlichen Sportart.

Sie benötigen bequeme Sportschuhe mit einer rutschfesten Sohle und eine warme Jacke. Schon sind Sie bereit, um mit Ihrem erfahrenen Tandempilot abzuheben. Je nach Lust und Budget können Sie zwischen den folgenden Flügen auswählen:

Der Klassische ☆ CHF 240

Flugzeit: 18 - 25 min / Zeitbedarf für den ganzen Ausflug 2h

Die erste Wahl für Unentschlossene, denn ein Update auf den Ausgiebigen ist bei guten Bedingungen auch noch in der Luft möglich.

Der Ausgiebige ☆☆ CHF 300

Flugzeit: 40 - 50 min / Zeitbedarf für den ganzen Ausflug 2.5h

Ein richtig langer Flug! Im Aufwind soaren oder thermikfliegen wie ein Vogel. Geniessen Sie die Landschaft aus der Vogelperspektive und das Gefühl des Fliegens bis in jede einzelne Zelle.

Tagesausflug ☆☆☆ CHF 555

Einen Tag lang in der Luft! Je nach Wetterlage und persönlichen Vorlieben machen Sie zusammen mit Ihrem Piloten bis zu drei Flüge an einem Tag oder einen ganz langen Thermikflug. Auch eintägige Wanderungen inkl. knieschonendem Runterfliegen ist möglich. Wir sind voller Ideen und Möglichkeiten, Ihnen einen einzigartigen Tag in der wunderschönen Bergwelt des Haslitals zu bieten!

Winter-Special * CHF 150

Flugzeit: 10 - 12 min / Zeitbedarf für den ganzen Ausflug 1.5h

Ein schöner Flug über die verschneite Landschaft. Ideal um die Skipisten von oben zu geniessen und dann im Après-Ski vom herrlichen Überblick und der berauscheden Stille zu schwärmen.

Preisänderungen bleiben vorbehalten.



Kontakt

Birdwing – Paragliding Haslital
Brünigstrasse 52
CH-3860 Meiringen
Tel. +41 79 353 23 23
www.birdwing.ch



Pumptrack Hasliberg

Entdecke den Pumptrack am Hasliberg

Der abwechslungsreiche Track bietet ein ideales Trainings- und Freizeitgelände für alle, die gerne auf Rädern unterwegs sind. Sei es mit BMX, Skateboard, Inlineskates, Mountainbike oder Scooter – auf sämtlichen nicht motorisierten Fahrzeugen finden Sie unzählige Fahrvarianten und immer wieder neue Herausforderungen. Ausser einem Fahrzeug benötigen Sie lediglich die passende Schutzausrüstung, um loszulegen. Die Benutzung des Pumptracks ist kostenlos und erfolgt auf eigene Verantwortung.

Öffnungszeiten

Mai bis Ende Oktober, täglich von morgens bis zum Einbruch der Dunkelheit (es ist keine Beleuchtung vorhanden)

Standort

Sportplatz Grossenstein, 6085 Hasliberg Goldern

Parkplätze/Parkhaus bei der Seilbahnstation Hasliberg-Twing, Fussmarsch zum Pumptrack ca. 15 Minuten oder in wenigen Minuten mit dem Bike.

Achtung: direkt beim Pumptrack gibt es keine Parkmöglichkeiten

Der Pumptrack am Hasliberg hat eine Länge von 140 m und eine Gesamtfläche vom 700 m². Der Untergrund besteht aus Asphalt.

Kontakt

Einwohnergemeinde Hasliberg

Urseni 331c

6085 Hasliberg Goldern

Tel. +41 33 972 11 54

www.hasliberg.ch

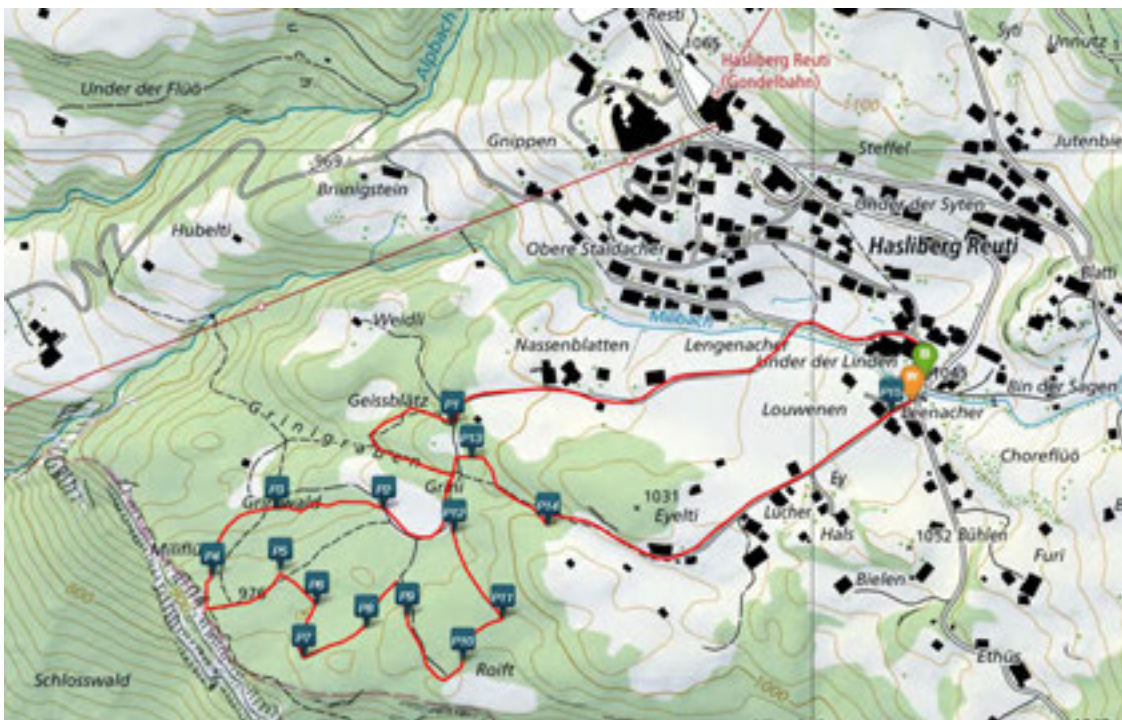


Vitaparcours Hasliberg

Der Zurich Vitaparcours am Hasliberg liegt grösstenteils im Wald und ist somit wunderbar beschattet. Ausgangspunkt ist der Spielplatz Rufenen in Hasliberg Reuti. Weitere Informationen sowie eine Übersichtskarte sind unter www.zurichvitaparcours.ch verfügbar.

Streckenlänge
ca. 2.8 km

Steigung
ca. 100 m





Panorama-Minigolf Hasliberg

Die schöne 18-Loch-Minigolfanlage mit fantastischem Panorama in Hasliberg Wasserwendi lädt zum Spielen und Verweilen ein. Spielen auf eigene Verantwortung!

Öffnungszeiten

Nur bei trockenem Wetter geöffnet
Mitte Mai bis Ende Oktober 2024
Täglich von 10.00 – 20.00 Uhr

Informationen

- Die Minigolfanlage kann **kostenlos** benutzt werden
- Sie ist Kinderwagen- und Rollstuhlgängig
- Die Anlage ist nicht betreut
- Es gilt das Prinzip der Eigenverantwortung

Aktuelle Informationen finden Sie jeweils unter www.haslital.swiss

Gruppen

Nur auf Voranmeldung bei Haslital Tourismus unter Tel. +41 33 952 50 50 oder info@haslital.swiss.
Es wird eine Koordinations- und Organisationsgebühr von CHF 50.00 pauschal verrechnet.

Kontakt

Haslital Tourismus
Bahnhofplatz 12
3860 Meiringen
Tel. +41 33 972 50 50
www.haslital.swiss



Klettern Outdoor

Klettersteig Tälli

Der erste Klettersteig der Schweiz, gesichert mit Drahtseilen, Leitern und diversen anderen Hilfsmitteln. Ausgangspunkt für den Klettersteig ist das Restaurant und Berghaus Tälli, welches mit der Tällibahn einfach zu erreichen ist. Die Talstation liegt direkt an der Sustenpassstrasse. Bis zum Kulminationspunkt benötigt man 4 Stunden. Für den Abstieg gibt es zwei Möglichkeiten, entweder einen dreistündigen Abstieg bis zur Engstlenalp oder einen dreistündigen Abstieg zurück in die Tällihütte via Sätteli. Die Höhendifferenz beträgt 600 m, Drahtseile sind in einer Länge von 1300 m vorhanden, 78 m Leitern und 550 einbetonierte Stifte garantieren die Sicherheit der Besucher. Markierung Zu- und Abstieg blau/weiss. Anforderungen sind Trittsicherheit, gute Kondition und Schwindelfreiheit. Es handelt sich um einen mittelschweren Klettersteig. Als Ausrüstung für den Klettersteig benötigen Sie Helm, Klettergürtel und Verbindungsseil mit zwei Laufkarabinern. Das Material kann auch in der Tällihütte gemietet werden.

Klettergarten Parkplatz Umpol, Steingletscher

Ein Klettergarten mit vierzehn Routen, grösstenteils im Schwierigkeitsgrad zwischen 4a und 5b. Die Routen können sowohl im Vorstieg als auch Top – Rope geklettert werden. Die längste Route ist ca. 25 m lang, demzufolge muss mindestens ein 50m Seil mitgenommen werden. Die Routen sind gut abgesichert. Im Vorstieg werden 8 – 10 Expressschlingen benötigt. Der Klettergarten liegt an der Strasse zum «Tierbergli-Parkplatz» etwa 2 km vom Hotel Steingletscher (am Sustenpass) entfernt.

Klettersteig Tierbergli, Parkplatz Umpol

Ausgangspunkt ist der Steingletscher (Postauto-Haltestelle) an der Sustenpassstrasse. Via gebührenpflichtige Strasse zum Parkplatz der Tierberglühütte am Umpol (2100 m). Anforderungen K3 C. Der Klettersteig befindet sich in alpinem Gelände. Bitte die Infotafel beim Einstieg beachten und nur mit entsprechender Ausrüstung begehen. Helm tragen wird dringend empfohlen.

1. Teilstrecke Zustieg: Ab Parkplatz Tierberglühütte (Umpol) auf Hüttenweg (blau-weiss markiert) bis Wegweiser «Klettersteig» und ca. 100 m bis zum markierten Einstieg. Plattenklettereie unterbrochen von Grasbändern. Die leicht überhängende Schlüsselstelle ist mit Eisentritten gut abgesichert. Bei Punkt 2427m kann der Klettersteig verlassen oder mit Teil 2 fortgesetzt werden.
Gehzeit: ab Parkplatz Umpol ca. 1 h 30.
2. Teilstrecke Zustieg: Über 1. Teilstrecke oder dem Sommerhüttenweg bis zum Wegweiser unterhalb Punkt 2427m folgen. Von der Abzweigung ca. 150 m den roten Punkten bis zum markierten Einstieg folgen. Der Klettersteig zieht über Steilaufschwünge, Bänder, Platten und Grate zur Tierberglühütte (2795 m). Im oberen Teil unbedingt den roten Markierungen und Steinmannli folgen.
Gehzeit: ab Punkt 2427m ca. 2 h.

Indoor Erlebnisse





Michaelskirche Meiringen, Ausgrabungen und Turm

Bei der Renovation 1915 bis 1916 wurden die Reste der verschütteten drei Vorgängerkirchen entdeckt. Diese lagen rund 5 m unter dem heutigen Niveau.

Der Zugang befindet sich auf der West-Seite beim Haupteingang. Die interessanten Ausgrabungen können unterhalb der Michaelskirche bestaunt werden. Fantastische Ausgrabungen und Funde aus unserer Vorzeit warten auf die Besucher und Besucherinnen.

Öffnungszeiten

Täglich, 8.00 – 19.00 Uhr, zur freien Besichtigung

Führungen mit restauriertem, altem Kirchenguhrwerk

Entstehung, Geschichte und Begebenheiten der Michaelskirche mit archäologischen Ausgrabungen und Turm. Einblick in die Geschichte des 9./10. Jahrhunderts. Das restaurierte, mechanische Kirchenguhrwerk funktioniert wieder und ergänzt die Führungen mit einer Rarität.

Daten

Mittwoch

8. Mai, 5. Juni, 3. Juli, 7. August, 4. September, 9. Oktober 2024

Samstag

25. Mai, 22. Juni, 20. Juli, 17. August, 21. September, 19. Oktober 2024

Treffpunkt

16.30 Uhr, Haupteingang Kirche

Weitere Termine für Gruppen

Auf Anfrage, in deutscher, französischer oder englischer Sprache

Preis

Öffentliche Führungen – freiwillige Kollekte

Führungen auf Anfrage, 1 bis 6 Personen CHF 60.00,

7 bis 15 Personen CHF 100.00

Kontakt

Reformierte Kirchgemeinde Meiringen

3860 Meiringen

Tel. +41 33 971 33 63

www.refkgm.ch



Kletter- und Boulderhalle

Modulwände von T-Wall und ArtRock, ein grosser Überhang und ca. 80 Routen auf einer Gesamtkletterfläche von 730 m² sowie ein grosser Höhlenüberhang und Total 28 m mit 2 m grossem Stalaktit. Schwierigkeitsgrade von 4b bis 8a+, wobei das Hauptgewicht auf 5b bis 6c liegt. Zudem eine verstellbare Wand von 52 m², die hydraulisch gesteuert werden kann, 10 m² manuell sowie 25 m² Kinderboulderwand. Dazu kommt eine Boulderhalle mit ca. 320 m². Ausbildungsplätze, eine Galerie für Besucher und die Cafeteria in der Tennishalle stehen Ihnen ebenfalls zur Verfügung.

Öffnungszeiten

Montag – Freitag	8.30 – 22.00 Uhr
Samstag und Sonntag sowie allg. Feiertage	9.30 – 19.00 Uhr

Preise

Erwachsene	CHF 20.00
Jugendliche (17 – 20 Jahre)	CHF 16.00
AHV/IV Ausweis	CHF 16.00
Schüler (11 – 16 Jahre)	CHF 13.00
Kinder (6 – 10 Jahre)	CHF 7.00
Kinder (3 – 5 Jahre)	CHF 5.00
Familie (Eltern, Kinder bis 16 Jahre)	CHF 40.00

Miete Klettergurt und Schuhe

Erwachsene, Jugendliche und Kinder je	CHF 5.00
---------------------------------------	----------

Miete Seil

Erwachsene, Jugendliche und Kinder	CHF 10.00
------------------------------------	-----------

Pauschale, alles zusammen	CHF 15.00
---------------------------	-----------

Familienpauschale	CHF 20.00
-------------------	-----------

Kontakt

Kletter- und Boulderhalle Haslital
 Alpbachstrasse 22
 3860 Meiringen
 Tel. +41 33 971 39 00
www.kletterhalle-haslital.ch



Skatepark Haslital

Der Skatepark Haslital bietet als einer der wenigen Indoor-Skateparks der Schweiz die Möglichkeit, unabhängig von Jahreszeit und Witterung zu skateboarden.

Auf einer Fläche von ca. 400 m² findet man alles, was ein Skaterherz begehrt. Die Anlage besteht aus einer Miniramp (Breite 8 m; Höhe 1,4 m), einem London-Gap, einer Pyramid-Box mit Curb, mehreren Rails, Ledges und Curbs, einem 3er-Stufen-Gap, einem Manual-Table und zwei Quarterpipes / Wallrides.

Öffnungszeiten

Montag – Donnerstag	8.30 – 22.00 Uhr
Freitag	8.30 – 19.00 Uhr
Samstag und Sonntag	9.30 – 19.00 Uhr

Preise

Tageseintritt pauschal	CHF 5.00
Mit Tourist Card Haslital	gratis

Alle Benutzer werfen bitte den Eintritt selbständig in die rote Wandkasse (hinter der Theke).

Bezahlung via Twint (QR-Code) ist möglich.

In der Skatehalle/ Skatepark gibt es einen Snackautomat.

Skater können im Anschluss an Ihr Training gratis die Garderoben/Duschen in der Tennishalle benutzen.

Benützung auf eigene Gefahr.

Kontakt

Skatepark Haslital
 Alpbachsäge 2
 3860 Meiringen
 Tel. +41 33 971 39 00
www.freizeitanlagen-meiringen.ch



Alpines Tenniscenter Meiringen

Die wunderschön gelegene Anlage im Herzen des Haslital mit drei Hallenplätzen und zwei Aussenplätzen lädt zum Tennis spielen ein. Weiterhin stehen den Gästen vier Badmintonplätze, vier Pickleballplätze, eine Kinderecke und ein gemütliches Bistro mit Speis und Trank zur Verfügung.

Mietmaterial für Tennis, Badminton und Pickleball ist vorhanden.

Öffnungszeiten

Montag – Freitag 8.30 – 22.00 Uhr

Samstag und Sonntag 9.30 – 19.00 Uhr

(Auffahrt, Pfingstmontag und 1. August 2024 Öffnungszeiten wie am Wochenende)

Preise Einzelstunde Tennis

Montag – Freitag	Hallen- und Aussenplätze
8.30 – 17.30 Uhr	CHF 30.00
17.30 – 22.30 Uhr	CHF 40.00
Samstag und Sonntag	CHF 30.00

Preise Einzelstunde Badminton und Pickleball

Montag – Freitag	
8.30 – 17.30 Uhr	CHF 20.00
17.30 – 22.30 Uhr	CHF 26.00
Samstag und Sonntag	CHF 20.00

Indoor Minigames

1. Juli – 11. August 2024

Täglich, 9.30 – 22.30 Uhr

Während den Sommerferien bietet das Alpine Tenniscenter diverse Indoor Minigames in der Tennishalle an. Messen Sie sich mit Ihrem Nachwuchs bei einer Partie Ping-Pong, Basketball, Minitenis oder am Töggelikasten. Ausserdem können Sie sich im Fussball-Billard versuchen, eine Mischung aus Billard und Fussball.

Der Eintrittspreis pro Tag beträgt CHF 5.00

Spielen Sie schon lange Tennis und möchten Ihre Technik verbessern?

Wollten Sie schon immer einmal diesen faszinierenden Sport ausprobieren? Ob allein oder in der Gruppe, unsere familiäre Tennisschule bietet Jung und Alt ein breites Angebot, um das Spiel mit der Filzkugel zu geniessen. Unsere erfahrenen und gut ausgebildeten TennislehrerInnen freuen sich auf Sie.

Gruppenkurse für Kinder

Gruppenkurse für Erwachsene

Privatstunden

Reservationen und Informationen

Alpines Tenniscenter Meiringen

Alpbachstrasse 22

3860 Meiringen

Tel. +41 33 971 39 00

www.tennismeiringen.ch



Hallenbad Meiringen

Das Hallenbad Meiringen mit klassischer finnischer Sauna verfügt über ein Schwimmerbecken, ein grosses Nichtschwimmerbecken mit Rutschbahn für Kinder, Liege- und Sitzstufen. Die Wassertemperatur beträgt 29°C und die Lufttemperatur 31°C.

Öffnungszeiten

Montag, Mittwoch, Freitag	13.30 – 22.00 Uhr
Dienstag	17.00 – 22.00 Uhr
Donnerstag	15.00 – 22.00 Uhr
Samstag / Sonntag	13.30 – 18.00 Uhr
Auffahrt geschlossen / Freitag nach Auffahrt 13.30 – 18.00 Uhr geöffnet	

Preise

Erwachsene / Militär	CHF 7.50
Kinder, Lehrlinge, Studenten, AHV und IV	CHF 4.50
Sauna inklusive Hallenbad	CHF 12.00
Mit Tourist Card Haslital	kostenlos

Sauna I

Damensauna	Montag und Donnerstag
Herrensauna	Mittwoch
Damen- und Herrensauna	Freitag, Samstag und Sonntag

Sauna II

Familien und Privatsauna Reservation erforderlich
 Die Sauna wird während der Zeit vom 01.06. – 30.09. jeweils nur auf Voranmeldung in Betrieb genommen. Bitte melden Sie sich mindestens drei Stunden vorher beim Hallenbadteam.

Revision


Während der jährlichen Revision vom 29.06. – 14.07.2024 bleiben das Hallenbad sowie die Saunen geschlossen.

In den Sommerferien ab 15.07.2024 bis 11.08.2024 (nach der Revision)

Bei schlechter Witterung ist das Hallenbad Meiringen während den Sommerferien von 9.00 – 18.00 Uhr geöffnet. Die aktuellen Informationen finden Sie unter www.meiringen.ch/aktuelles.

Kontakt

Hallenbad Meiringen
 Pfrundmattenstrasse 2
 3860 Meiringen
 Tel. +41 33 971 16 68
www.meiringen.ch



Fitness Wellness Center Meiringen

Im Fitness und Wellness Center mitten in Meiringen finden Sie einen professionellen Ort, um Ihre Trainingseinheit durchzuführen. Im Ausdauerbereich stehen für das Herzkreislauftraining Ruderergometer, Laufband, Veloergometer sowie die beliebten Crosstrainer bereit. Die Kraftgeräte der Marke Precor helfen, ein vielseitiges Ganzkörpertraining durchzuführen. Für das Freihanteltraining oder Functional Trainingseinheiten ist ausreichend Platz im Fitnesscenter vorhanden.

Wenn es Ihnen nach einem schönen Tag in den Bergen nach Entspannung ist, dann bietet Ihnen das Center einen Wellnessbereich mit finnischer Sauna, Biosauna, Dampfbad, Kneippbecken sowie einem stimmungsvollen Ruheraum. Reinschauen, trainieren und entspannen – es lohnt sich.

Betreute Zeiten (Fitness & Wellnessbereich)

Montag – Freitag	17.00 – 21.00 Uhr
Dienstag und Donnerstag	8.15 – 11.15 Uhr
Samstag	14.00 – 18.00 Uhr
Sonntag	geschlossen

Jeden Dienstag ab 16.00 Uhr Damensauna

Preise

Fitness und Wellness	CHF 35.00
Wellness	CHF 25.00
Fitness	CHF 25.00
Mit Tourist Card Haslital	20% Ermässigung

Kontakt

Fitness Wellness Center Meiringen
 Schulhausgasse 1
 3860 Meiringen
 Tel. +41 33 971 22 00
www.fitnesswellness.ch



Wellnessangebote

Gönnen Sie sich erholsame Stunden und lassen Sie Ihre Seele baumeln. Auf unserer Webseite unter der Rubrik Destination und anschliessend Baden und Wellness erhalten Sie das passende Relax Programm während Ihren Ferien im Haslital. Noch einfacher geht es, wenn Sie den untenstehenden QR-Code scannen.

Hier geht es direkt zu den Angeboten:



Kontakt
Haslital Tourismus
Bahnhofplatz 12
3860 Meiringen
Tel. +41 33 972 50 50
www.haslital.swiss



Modellbahn Meiringen

Besuchen Sie die 136 m² grosse Anlage!
11 Brücken, die grösste 3.45 m lang und 1.60 m hoch
18 Tunnels
40 Züge
1050 m Geleise
136 m² Nettofläche der Landschaft

Öffnungszeiten

10. März bis 30. Mai 2024

Sonntag 14.15 – 17.00 Uhr

1. Juni bis 30. September 2024

Dienstag 18.30 – 21.00 Uhr

Donnerstag 18.30 – 21.00 Uhr

Sonntag 14.15 – 17.00 Uhr

1. Oktober bis 31. Oktober 2024

Donnerstag 18.30 – 21.00 Uhr

Sonntag 14.15 – 17.00 Uhr

Preise

Erwachsene CHF 12.00

Kinder CHF 6.00

Familien CHF 30.00

Für Gruppen sind auch spezielle Öffnungszeiten möglich. Anfrage bitte unter Tel. +41 79 311 21 16.

Standort und Kontakt

Modellbahn Meiringen

Zeughausstrasse 19E

Oberhalb Postautogarage im 1. Stock

Der Eingang befindet sich hinter dem Gebäude

3860 Meiringen

Tel. +41 79 311 21 16

www.modellbahn-meiringen.ch



Heimatwerk und Handweberei Haslital

Stoffe aus dem Haslital. Handgemacht. Berührend schön.

Die farbenfrohen Stoffe mit ihren unverkennbaren Mustern werden seit uralten Zeiten im Haslital von Hand gewoben. Sie werden von Menschen geschaffen, die verbunden sind mit der Bergwelt des Haslitals, als wären sie ein Stück von ihr. Der Einfluss der Natur schenkt den Produkten diese Kraft und Ausstrahlung, die die Herzen der Menschen berühren. Immer wieder.

Zusätzlich zu den handgewobenen Produkten bietet das Heimatwerk eine grosse Auswahl an sorgfältig ausgesuchten Geschenkartikeln und Souvenirs an.

Jeden Freitagnachmittag im August findet das Show-Weben in unserem Verkaufsgeschäft Heimatwerk Haslital statt. Kommen Sie vorbei und bewundern Sie dieses Talent aus der Nähe.

Das Heimatwerk freut sich auf Ihren Besuch.

Öffnungszeiten

Dienstag – Freitag	9.00 – 12.00 Uhr 14.00 – 18.00 Uhr
Samstag	9.00 – 16.00 Uhr
Sonntag und Montag	geschlossen

Kontakt

Heimatwerk Haslital
Rudenz 10
3860 Meiringen
Tel. +41 33 971 33 76
www.heimatwerk-haslital.ch



Museum der Landschaft Hasli

Woher kommt der Hasliadler? Was sind Strahler? Warum war das Hasli einst bedeutend in der Nord-Süd Route? Wann wurde der Lauf der Aare im Talboden korrigiert?

Eine Sammlung von Kulturgut aus den Tälern des Oberhaslis, Brauchtum, Land und Leute, Handel und Wandel und Ereignisse (Dorfbrände, Versumpfungen) aus früheren Zeiten sind im Museum der Landschaft Hasli eindrücklich dokumentiert.

Sonderausstellung im Jahr 2024 «Die Auswanderer»

Öffnungszeiten

1. Juni bis 13. Oktober 2024

Täglich 15.00 – 18.00 Uhr

Führung von Gruppen gerne auf Anfrage

Tel. +41 79 434 92 98

info@haslimuseum.ch

Preis

Eintritt frei

Spenden sind herzlich willkommen!

Säge Mühletal

Die Säge des ehemaligen Eisenbergwerks im Mühletal stammt aus dem Jahr 1758. Sie wurde von den Talbewohnern des Gadmentals übernommen, nachdem 1813 der Betrieb der Eisenschmelze eingestellt wurde. Der Pochwerkraum, der zum ehemaligen Eisenbergwerk gehörte, hat Platz für spezielle Anlässe (bis zu 26 Personen).

Öffnungszeiten

Einzelbesichtigungen und Gruppenführungen auf Anfrage.

Tel. +41 79 434 92 98

Kontakt

Museum der Landschaft Hasli

Kapellen 1

3860 Meiringen

Tel. +41 79 434 92 98

www.haslimuseum.ch



Naturmuseum Oberhasli

Das Museum der besonderen Art – mit einheimischen Säugetieren, Vögeln, Nestern, Eiern, Schmetterlingen und Insekten.

In verschiedenen Grossvitrinen bekommen Sie Einblicke in die Fauna unserer Region mit den Themen wie Berg- und Alpenregion, Vögel am Wasser, Hausbewohner, Vögel und Tiere des Waldes. Nebst diversen Präparaten von Säugetieren und Vögeln wird Ihnen im Naturmuseum Oberhasli auch die Vielfalt der Käfer- und Schmetterlingswelt mit all ihrer Farbenpracht nahegebracht.

Öffnungszeiten

17. Juni bis 11. Oktober 2024

Montag – Donnerstag	16.30 – 18.00 Uhr
Freitag	19.00 – 21.00 Uhr
Sonntag	16.00 – 18.00 Uhr

Führung auf Voranmeldung, Tel. +41 33 971 17 78

Preis

Eintritt frei, Kollekte.

Sonderausstellung

Zugvögel

Kontakt

Naturmuseum Oberhasli
Lenggasse 19
3860 Meiringen
Tel. +41 33 971 17 78
www.naturmuseum.org



Plattform Haslital – Coworking im Berner Oberland

Zusammenarbeit – Treffpunkt – Innovation. Dafür steht die «Plattform Haslital» in Meiringen, rund fünf Gehminuten vom Bahnhof entfernt. Die Grenzen zwischen Arbeit und Freizeit werden durchlässiger, nicht nur in den Zentren. In der «Plattform Haslital» stehen zehn Arbeitsplätze und die gesamte Infrastruktur zur Verfügung – zu fairen Preisen, entweder tageweise oder im Abo. In frischer Bergluft entstehen neue Ideen, sei es vor dem Bildschirm oder bei einem Gespräch mit anderen «Plattformern» während des Pausenkaffees. Vom Berg ans Pult und umgekehrt – flexibel, wie die moderne Arbeitswelt.

Tarife

Halbtagespass: CHF 15.00

Tagespass: CHF 25.00

Internet, Drucker und Nutzung der Kaffeeküche inklusive.

Anmeldung

Online-Anmeldeformular ausfüllen unter www.plattformhaslital.ch.

Unsere Öffnungszeiten

Montag – Freitag 8.00 – 18.00 Uhr

Die Plattform Haslital ist genossenschaftlich organisiert und bestrebt, die Öffnungszeiten einzuhalten. Falls die Türen Mal geschlossen sein sollten, melden Sie sich doch telefonisch, per Kontaktformular oder per Mail bei der Plattform Haslital und es wird schnell eine Lösung gefunden. Das gilt auch für den Fall, dass Sie die Plattform ausserhalb der offiziellen Öffnungszeiten nutzen möchten. Nehmen Sie einfach Kontakt mit der Plattform auf.



Kontakt und Standort

PLATTFORM HASLITAL

Alpbachstrasse 7

3860 Meiringen

Tel. +41 33 553 41 09

www.plattformhaslital.ch



Kino Meiringen

Das Kino Meiringen bietet seinen Besuchern ein abwechslungsreiches und sehenswertes Programm an Filmen während des ganzen Jahres.

Das aktuelle Kinoprogramm erhalten Sie in einem der Tourist Center, unter www.kino-meiringen.ch oder scannen sie einfach den untenstehenden QR-Code ein.



Kontakt
Kino Meiringen
Kirchgasse 7
3860 Meiringen
Tel. +41 33 971 16 33
www.kino-meiringen.ch



Ludothek Haslital Brienz

Angebot

Das Angebot umfasst über 800 am Computer erfasste Spielzeuge und Spiele, welche im Abonnement oder in der Einzelausleihe ausgeliehen werden können.

Öffnungszeiten

Montag	15.00 – 17.30 Uhr
Dienstag	9.00 – 11.00 Uhr
Donnerstag	18.00 – 20.00 Uhr
Samstag	9.00 – 11.00 Uhr

Während den Schulferien hat die Ludothek jeweils am Donnerstag offen.

In der Weihnachtswoche, Oster- und Pfingstmontag sowie am 1. August bleibt die Ludothek geschlossen.

Kontakt

Ludothek Haslital Brienz
Landhausgasse 5
3860 Meiringen
Tel. +41 77 475 43 39
www.ludothek-haslitalbrienz.ch

Bibliothek Meiringen

Angebot

In unserem Katalog finden Sie nicht nur unseren Medienbestand von rund 10 000 Medien, sondern auch alle Neuerscheinungen, Veranstaltungen und vieles mehr. Mit einem persönlichen Passwort hat jeder Kunde Zugang auf sein eigenes Konto.

Öffnungszeiten

Montag	15.00 – 17.00 Uhr
Dienstag	9.00 – 11.00 Uhr
Donnerstag	18.00 – 20.00 Uhr
Samstag	9.00 – 11.00 Uhr


Während den Schulferien ist die Bibliothek jeweils am Donnerstag geöffnet.

Ferienplan Schule Meiringen 2024/25

07. Juli bis 11. August 2024
22. September bis 11. Oktober 2024
24. Dezember 2024 bis 5. Januar 2025

Kontakt

Schul- und Gemeindebibliothek
Kapellen 4
3860 Meiringen
Tel. +41 33 971 05 25
www.biblio-oberland-ost.info/NetBiblio/katalog/meiringen



TRAUFFER
Switzerland

Trauffer Erlebniswelt in Hofstetten bei Brienz

Auf in eine Runde Holzkuhkunde

Wer hatte eigentlich die Idee, eine Holzkuh zu schnitzen und dieser rote Flecken anzumalen?

Wie ist sie weltweit so beliebt geworden? Wie wird das süsse Ding hergestellt und was bedeutet, sie sei «von Hand gemacht» und «nachhaltig»?

Fragen über Fragen, die auf dem Erlebnis-Rundgang beantwortet werden. Mal analog, mal digital. Spannend und abwechslungsreich. Für Gross und Klein.

Auf dem Rundgang durch die Erlebniswelt können Sie spontan entscheiden, ob Sie mit eigenen Händen eine Holzkuh schnitzen (ab 12 Jahren) oder sich als MuhMalermeister (für Kinder und Erwachsene) verwirklichen möchten.

Dauer Rundgang: individuell, 30 – 90 Minuten
Öffnungszeiten: täglich 10.00 – 18.00 Uhr

(Hunde dürfen leider nicht mit auf den Rundgang, sind aber sonst überall im Haus und ums Haus herzlich willkommen)

Preise

Eintritte

Erwachsene	CHF 15.00
Kinder 6 – 16 Jahre	CHF 9.00
Kuhschnitzen & -malen ca. 1 Std.	CHF 35.00
Holztiere malen geeignet für Kinder	CHF 15.00

Wer viel erlebt, hat viel Hunger. Und natürlich Durst. Was darf's denn sein? Kaffee, Soft Ice und Snacks im Rosa's Bistro oder ein gemütliches Essen im à la carte Restaurant Alfred's?

Wer die Wahl hat, hat die Qual.

Kontakt

Trauffer Erlebniswelt
Holzkuhplatz 1
3858 Hofstetten bei Brienz
Tel. +41 33 952 15 00
www.trauffer.ch



Kristallausstellungen

Kristallkluft Gerstenegg

Die weltweit einmalige Kristallkluft Gerstenegg liegt rund 1.5 km im Innern des Grimselmassivs und ist die einzige Klufft der Alpen, die in dieser natürlichen Form zugänglich ist.

Sie wurde 1974 beim KWO-Kraftwerksbau entdeckt. Die Kristallkluft kann nur im Rahmen einer Kraftwerksbesichtigung besucht werden und ist Bestandteil der Kraftwerkführung „Hospiz: Grimsel Untergrund“.

Kontakt

Kraftwerke Oberhasli AG
Grimselstrasse 19
3862 Innertkirchen
Tel. +41 33 982 26 26
www.grimselwelt.ch

Kristallausstellung Beat Teige, Meiringen

Steinideen in Ausstellung und zum Verkauf

Öffnungszeiten

Dienstag 9.00 – 11.30 Uhr
Freitag 16.00 – 19.00 Uhr
Weitere Tage nach telefonischer Vereinbarung

Kontakt

Beat Teige
Gemeindemattenstrasse 24
3860 Meiringen
Tel. +41 33 971 22 31
www.steinideen.ch



ST. BEATUS-HÖHLEN

Die St. Beatus-Höhlen am Thunersee, nahe Interlaken, zählen zu den bekanntesten und beliebtesten Ausflugszielen der Schweiz. Erforschen Sie diese auf einem gut ausgebauten und beleuchteten Weg rund einen Kilometer des Niederhornmassivs. Entdecken Sie Stalaktiten und Stalagmiten, welche über Millionen von Jahren entstanden sind, und tauchen Sie ein, in diese einmalige Naturwelt unter der Erde. Falls Sie vor lauter Staunen hungrig geworden sind, lassen Sie sich kulinarisch verwöhnen im Restaurant Stein & Sein. Besuchen Sie zudem das Höhlenmuseum und lernen Sie dabei mehr über die Höhlenwelt und alles Wissenswerte über Höhlenforschung.

Öffnungszeiten St. Beatus-Höhlen

Sommersaison 23. März 2024 – 10. November 2024

Täglich	9.00 – 18.00 Uhr	Letzter Einlass 17.15 Uhr
Freitag und Samstag	9.00 – 21.00 Uhr	Letzter Einlass 20.15 Uhr

Der Rundgang dauert ca. 60 Minuten

Höhlenmuseum und Beatus-Shop, täglich geöffnet von 10.00 – 17.00 Uhr

Mit der Tourist Card Haslital erhalten Sie 15% Rabatt auf den Eintrittspreis in die Beatus Höhlen

Restaurant Stein & Sein

Im Restaurant Stein & Sein können Sie im wahrsten Sinne des Wortes naturnah geniessen. In einer einmaligen Umgebung wählen Sie aus der vielfältigen Speisekarte jene Produkte aus, welche Sie in diesem Moment gerade inspirieren.

Öffnungszeiten Restaurant Stein & Sein

Montag – Donnerstag	9.00 – 18.00 Uhr
Freitag & Samstag	9.00 – 22.00 Uhr
Sonntag	9.00 – 18.00 Uhr

Für Gruppenreservierungen öffnen wir das Restaurant auch abends.

Kontakt

ST. BEATUS-HÖHLEN
3800 Sundlauenen bei Interlaken
Tel. +41 33 841 16 43
www.beatushoehlen.swiss



Brünig Indoor – Jeder Besuch ein Volltreffer

Die weltweit einzige Schiessanlage unter Tage mit 300 m Schiesskanal.

Brünig Indoor ist das schweizerische Kompetenzzentrum Schiessen.

Wer das Kompetenzzentrum Brünig Indoor betritt, ist sofort vom einmaligen Ambiente unter Tage fasziniert. Anstelle von Schiesslärm treffen Sie in ruhiger Atmosphäre auf hilfsbereite und fachkundige Mitarbeitende.

Öffnungszeiten

Dienstag bis Freitag	14.00 – 21.00 Uhr
Samstag	09.00 – 17.30 Uhr
Sonntag	09.00 – 17.00 Uhr
Montag	geschlossen

Kursangebote und weitere Events erhalten Sie unter www.brueinigindoor.ch/de/Angebote

Kontakt
BRÜNIG INDOOR
Kompetenzzentrum Schiessen
Walchstrasse 30
6078 Lungern
Tel.: +41 41 679 70 00
www.brueinigindoor.ch

Mountainbike und Rennrad





Alpine Bike-Etappe 11: Meiringen – Grindelwald

Diese Route zählt zur nationalen Bike Route von Schweiz Mobil. Die Strecke Nummer 1 beginnt in Scoul und endet in Leysin.

Die Strecke der Alpenen Bike Route ist in 16 Etappen unterteilt. Zwei davon führen durch die Jungfrau Region. Ab Meiringen führt die asphaltierte Passstrasse durch grüne Wiesen und mystische Wälder auf die Grosse Scheidegg. Am Fusse der Wetterhorn Nordwand öffnet sich der Blick über das Grindelwald-Tal. Die verschneiten Berner Alpen im Süden, die Kleine Scheidegg und Männlichen im Westen. Richtung Norden führt die Route weiter ins Gebiet First. In weiten Schlaufen windet sich nun die Strasse ins Tal. Leider sind auf dieser Strecke keine Singletrails vorhanden.

Schwierigkeit:	Mittel
Distanz:	37.7 km
Dauer:	6 Stunden
Aufstieg:	1900 hm
Abstieg:	1450 hm
Start der Tour:	Meiringen, Bahnhof
Ende der Tour:	Grindelwald, Bahnhof





Käserstatt Loop

Die Tour hinauf zur Käserstatt ist eine der bekanntesten im Haslital. Ein schöner Rundkurs mit herrlichem Panorama, der die Geniesser und ambitionierten Biker zu begeistern vermag.

Schwierigkeit:	Mittel
Distanz:	15.7 km
Dauer:	2 Stunden
Aufstieg:	780 hm
Abstieg:	780 hm
Start der Tour:	Hasliberg Twing, Station
Ende der Tour:	Hasliberg Twing, Station



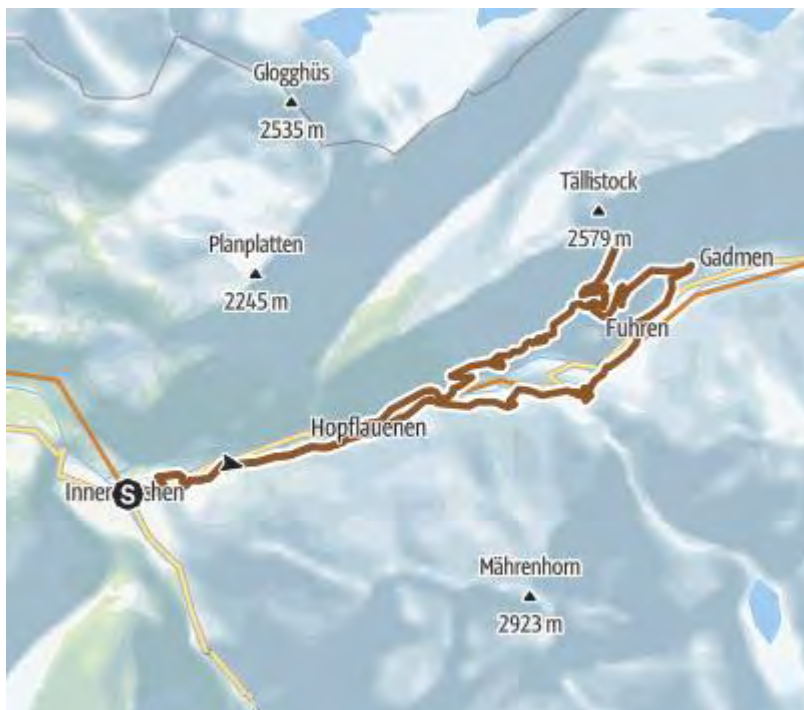


Gadmen Loop

Ein Leckerbissen der besonderen Art. Die landschaftlichen Schönheiten machen diese Biketour zu einem wunderbaren Ereignis. Eine sehr abwechslungsreiche Route durch die tieferen Lagen des Haslitals.

Hinweis: Mittelschwere Bike-Route, geeignet für sportliche Mountainbikefahrer mit guter Kondition.

Schwierigkeit:	Mittel
Distanz:	28.3 km
Dauer:	3 Stunden
Aufstieg:	1239 hm
Abstieg:	1239 hm
Start der Tour:	Innertkirchen, Grimseltor
Ende der Tour:	Innertkirchen, Grimseltor





Bike Trail Gadmen

Der Single-Trail ist ca. 3.5 km lang und ca. 1.5 – 2 m breit mit einer Steigung von 90 m. Er führt vom Camping Obermad (Ausgangspunkt) auf der bestehenden Strasse via Riiteli bis in den Schwarzenbrunnen, dann durch den Wald entlang vom Steinwasser und Kiesfang in die Kalberweid (Schattseite) und anschliessend auf dem Damm im Pfang wieder zurück zum Camping. Die Strecke führt über Strasse, Waldweg, Kies, Stock und Stein.

In der Kalberweid gibt es zwei verschiedene Routen. Eine befindet sich auf der bestehenden Naturstrasse, die andere Route ist technisch und konditionell anspruchsvoller.

Der Bike Trail ist mit Wegweisern und Beschriftungen ausgeschildert. Der Trail kann seit der Eröffnung im Herbst 2015 befahren werden und ist auch für Einsteiger eine Freude.



Kontakt

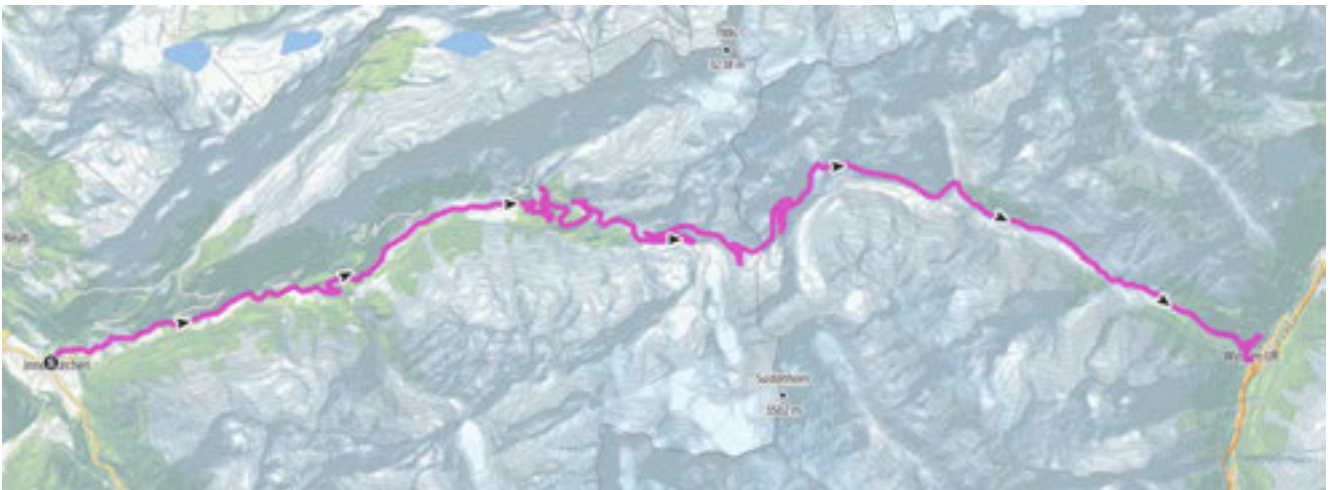
Lupita und Felix Meier
 Obermad 343E
 3863 Gadmen
 Tel. +41 33 975 12 30
www.camping-gadmen.ch



Sustenpass

Einer der schönsten und modernsten Schweizer Pässe unter Radfahrern. In Innertkirchen, wo sich das Gadmer- und das Haslital verzweigen, beginnt die Route. Die ersten 600 Höhenmeter werden bis Gadmen überwunden, der Aufstieg verläuft ohne grosse Knicke geradewegs durch das Gadmertal. Ausgangs Gadmen zieht sich die Strasse in langgeschwungenen Bögen den Berg hinauf.

Schwierigkeit:	Mittel
Distanz:	45.4 km
Dauer:	3 Stunden 10 Minuten
Aufstieg:	1601 hm
Abstieg:	1313 hm
Start der Tour:	Innertkirchen
Ende der Tour:	Wassen UR

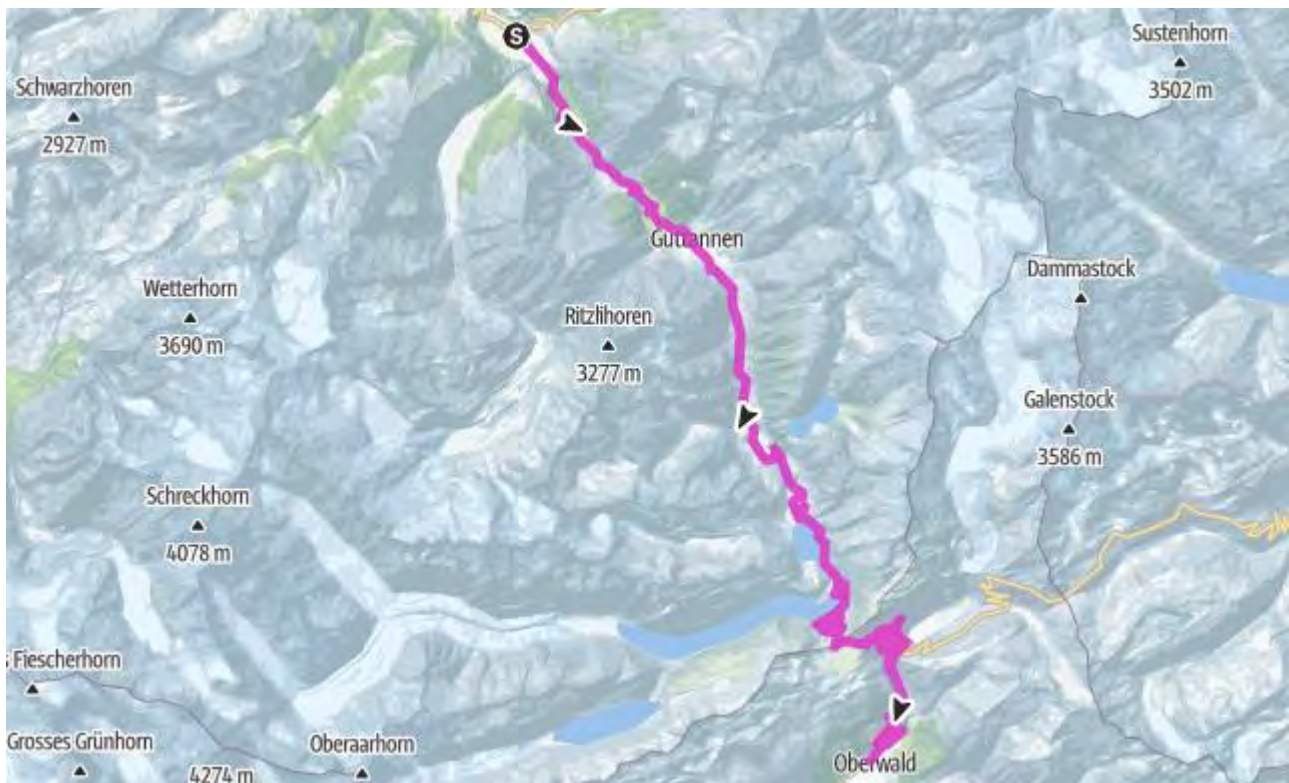




Grimselfpass

Auf dieser Strecke erlebt man den Alpenriesen Grimselfpass, welcher die Kantone Bern und Wallis verbindet.

Schwierigkeit:	Mittel
Distanz:	38.6 km
Dauer:	2 Stunden 50 Minuten
Aufstieg:	1541 hm
Abstieg:	799 hm
Start der Tour:	Innertkirchen
Ende der Tour:	Oberwald





Mountainbike und Radvermietung

P. Wiedemeier, Meiringen

Vermietung April – Oktober

Tel. +41 33 971 14 12

Elektro-Citybikes	
½ Tag / 1 Tag	CHF 35.00 / CHF 50.00
Jeder weitere Tag	CHF 30.00
Elektro-Mountainbikes	
½ Tag / 1 Tag	CHF 40.00 / CHF 60.00
Jeder weitere Tag	CHF 35.00
Mountain-Bikes	
½ Tag / 1 Tag	CHF 30.00 / CHF 40.00
Jeder weitere Tag	CHF 25.00

2-Rad Center Schild, Innertkirchen

Tel. +41 33 971 51 51

Preise pro Tag	
Elektro-Fahrräder	
Rennrad, Mountain-Bike, City-Bike	CHF 50.00
Mountain-Bike, Rennrad	CHF 35.00

Sherlock E-Bikes

Swisspeak Resorts
Tel. +41 58 255 87 03
Allmendstrasse 3
3860 Meiringen

Wiedemeier Zweirad
Tel. +41 33 971 14 12
Rudenz 11
3860 Meiringen

Preis	
City Bike (E-Bike Diamond)	
½ Day / 1 Day	CHF 25.00 / CHF 40.00

Hans Jossi, Hasliberg Hohfluh

Tel. +41 79 720 47 67

Vermietung

Eine Reservierung wird empfohlen!
Abholung erfolgt zu den
individuellen Öffnungszeiten.

Wandertipps





Wander-Checkliste

Vor der Wanderung

- Wanderrouten planen
- Informieren Sie sich anhand von (Online-) Karten und Wanderliteratur über Schwierigkeitsgrad, Distanzen, Höhendifferenzen und Gehzeiten
- Notieren Sie die Fahrplanzeiten für An- und Rückreise
- Studieren Sie den Wetterbericht
- Informieren Sie Bekannte oder Verwandte (Gastgeber, Hotel-Rezeption) zur Sicherheit über die geplante Tour und die ungefähre Heimkehrzeit
- Handy, Digitalkamera und GPS-Gerät aufladen
- Picknick und Getränke bereitstellen



Was nehme ich mit?

- Feste, der Wanderung angepasste Schuhe
- Der Jahreszeit entsprechende Kleidung
- Regenjacke
- Wanderkarte, Kompass, GPS-Gerät
- Sonnenschutz (Sonnenbrille, Kopfbedeckung, Sonnencreme)
- Taschenmesser
- Notfallapotheke (mit Pflaster, Desinfektionsmittel und Verbandmaterial)
- Handy mit eingespeicherten Notfallnummern
- Verpflegung inkl. ausreichender Flüssigkeit
- Ersatzkleider
- Evtl. Teleskopstöcke

Auf der Wanderung

- Unternehmen Sie lange oder schwierige Wanderungen nicht allein
- Kontrollieren Sie ab und zu die Zeitplanung
- Bleiben Sie immer auf den markierten Wegen. Das dient nicht nur der Sicherheit, sondern schützt auch Pflanzen und Tiere
- Legen Sie regelmässig Pausen ein
- Essen Sie etwas und trinken Sie viel
- Nehmen Sie den Abfall von unterwegs mit nach Hause



Wandertipps Hasliberg

Rundweg Ursifluf – Ruhe wenig abseits der Betriebsamkeit auf dem Twing

Häufig auf schmalen Wegen abgelegene Waldabschnitte durchstreifen. Da oft im Wald verlaufend, bietet die Weganlage in sonniger Lage auch im Sommer angenehme Verhältnisse. Schöne Aussichtspunkte oben auf dem Felsrücken. Im Bereich des Spazierparkes liegt auch die Sportanlage mit Pump-Track-Bahn/ Klettern/Ballspiel.

Start / Einstiege Twing / Hotel Gletscherblick / im Urseni / am Westrand des Ecole-Geländes / Postauto-Haltestellen

Sicherheit / Einschränkung Hunde zum Schutz des Wildes bitte an der Leine führen. Von April bis Oktober wird das Wegnetz infolge Schiessbetrieb während einiger Stunden abgesperrt (in der Regel Freitagabende / Samstage). Bitte beachten Sie entsprechende Hinweise / Absperrungen vor Ort.

① Leicht | ☉ 1 h | → 2.8 km | ↑ 120 hm | ↓ 120 hm | ► nicht kinderwagentauglich | April – Oktober

Rundweg Mühlefluh – im Osten des Hasliberg

Spaziergang auf die Aussichtskanzel „Mühlefluh“ mit eindrücklichem Ausblick auf den Talhauptort Meiringen und gegenüberliegend den Reichenbachfall, jenem Schauplatz, welcher das Haslital für alle Zeiten mit Sherlock Holmes verbindet. Blick zu den Kletterbergen Engelhörner.

Die unteren Dorfteile von Reuti durchquerend, erreicht man entlang der terrassierten Hochwasser-Schutzanlage das Waldgebiet der „Grini“. Zuunterst steht man auf einer Aussichtskanzel, dem Felsvorsprung „Mühlefluh“. Zurück in der Waldlichtung Grini zweigt der zweite Teil ab als Rundgang über die Lucher zurück in die Reuti. Das Gebiet der Grini kann auch auf sportliche Art durchstreift werden, dies über das vorher gekreuzte des Vita-Parcour. Auf einer kleinen Wiesenfläche der Grini besteht ein Brätelplatz zum Rasten.

Start / Ziel Wendeplatz des Postautos in Reuti, in beide Richtungen empfehlenswert

① Leicht | ☉ 50 min. | → 2.8 km | ↑ 85 hm | ↓ 85 hm | April – Oktober



Wandertipps Hasliberg

Rundweg Bsangteflüo – im Westen des Hasliberg

Aus den unteren Dorfteilen von Hohfluh durch abgelegene Waldabschnitte auf die Aussichtskanzel Bsangteflüo. Weiter durch Wald etwas nach Westen ausholend zurück nach Hohfluh.

Beginn und Abschluss des Rundganges führen durch Dorfbereiche mit einigen alten Hasliberger Wohnhäusern und angrenzenden Wiesenflächen. In der Mitte des durchwanderten Waldteilstückes erreicht man den Aussichtspunkt „Bsangteflüo“. Der Blick schweift vor allem über Teile des Aarebodens und die zu Meiringen gehörende Siedlung Hausen. Auf der gegenüberliegenden Talseite liegen Weiler auf den geologisch geneigten Gelände - Terrassen. Einige Bergbäche stürzen als Wasserfälle über die Felsbänder.

Start / Ziel Hohfluh (Postauto), in beide Richtungen empfehlenswert

① *Leicht* | ⌚ 50 min. | → 3.1 km | ↑ 85 hm | ↓ 85 hm | 🚶 nicht kinderwagentauglich | April – Oktober

Rundweg Eigen – im Osten des Hasliberg

Rundwanderung in die Geländekammer der östlichsten Hasliberger Siedlung (Weiler „Wysseflüo“)

Durchquert teilweise sehr steiles Wiesenland und damit Areal, welches der Bezeichnung Berglandwirtschaft sehr gerecht wird. Gewährt beeindruckende Ausblicke in die nahen Engelhörner, auf die Messer-Schneide des Eigers und in sonst kaum vom Hasliberg einsehbare Landschaftsbereiche (Aareschlucht, Talkessel von Innertkirchen mit der Aufteilung in die Täler zur Grimsel, zum Sustenpass und zum tief eingeschnittenen Urbachtal). Aus dem Dorfende von Reuti folgen wir auf flacher Strecke der Zufahrt nach Wysseflüo. Nach einem strengeren Anstieg nach Eigen erreichen wir besonders steiles Heuland und eine schöne Waldpartie. Auffallend sind die häufigeren Begegnungen mit Schmetterlingen. Der Abschluss des Rundganges erfolgt über die Schletterstrasse zurück ins Dorf.

Start / Ziel Wendeplatz des Postautos in Reuti, in beide Richtungen empfehlenswert

① *Leicht bis Mittel* | ⌚ 1.30 h | → 5.0 km | ↑ 131 hm | ↓ 131 hm | April – Oktober



Wandertipps Hasliberg

Stroipfi-Weg und weitere alte Wege – im Westen des Hasliberg

Auf Abschnitten von ursprünglichen Alp- und Zugangswegen über die Höhen von Hohfluh in einer Schlaufe ab der Alp ins westliche Dorf Hohfluh. Anstelle eines sehr steilen Abstieges folgen wir zur Abwechslung einer nach Westen ausholenden Schlaufe über Wegabschnitte eines Wegnetzes, welches vor dem Bau der Haslibergstrasse (1907 ab dem Brünig) und den späteren Alpstrassen die Verbindungen für Mensch und Tier herstellte. Unterhalb der Balisalp nach der Alpbrücke begehen wir einen ersten nicht befahrbaren Abschnitt durch Alpweiden und Wald. Innert dem wildbachähnlichen Vogelgraben verlassen wir nach einigen Metern Alpstrasse letztere wieder, um auf abgelegenen ehemaligem Alpaufstiegsweg die Vorsasse auf Halgenfluh zu erreichen. Durch weitere abgelegene Vorsasse, verschiedentlich die Kantonsgrenze wechselnd, finden wir am unteren Rand der Militäranlage eine aussichtsreiche Felsenkanzel auf dem Tschorren. Kurz steil im Wald absteigend gelangen wir über den „Alten Tschorrenweg“ unterhalb der Haslibergstrasse den vom Brünig herkommenden „Panoramaweg“. Diesem folgen wir durch Landwirtschaftsgebiet bis ins Dorf Hohfluh.

Wanderweg von Käserstatt nach Hohfluh

Start Käserstatt (Gondelbahn ab Twing)

Ziel Hohfluh (Postauto)

① Leicht | ⌚ 1.45 h | → 7.0 km | ↑ 930 hm | ↓ 150 hm | Juli – Oktober

Hasliberger Dorfweg

Ein bauhistorischer Weg durch die Hasliberger Dörfer.

Route: Braunen Wegweisern folgend kann der Hasliberger Dorfweg in beiden Richtungen begangen werden. Typische Hasliberger Häuser säumen den Weg.

Ausgangspunkt

PostAuto-Haltestelle Hasliberg Hohfluh oder Hasliberg Reuti

① Leicht | ⌚ 2.30 h | → 7 km | ↑ 410 hm | ↓ 410 hm | April – Oktober

Schmetterlinge am Hasliberg

Der Hasliberg ist ein Geheimtipp für verschiedene Schmetterlingsarten. In der abwechslungsreichen Landschaft mit den steilen Hanglagen und zahlreichen Magerwiesen, weist der Hasliberg einen attraktiven Lebensraum für Schmetterlinge auf. Durch die Bewirtschaftung der landwirtschaftlichen Flächen sind die meisten Vorkommnisse eher oberhalb der vier Dörfer (Hohfluh, Wasserwendi, Goldern, Reuti)

① Prospekte sind in den Tourist Centern erhältlich



Wandertipps Reichenbachtal

Romantikweg

Alpromantik und ein schöner Blick ins Rosenloui.

Fahrt mit dem Postauto zur Grossen Scheidegg. Die Route führt via die Hütten von Oberläger zu einem Unterstand, der zum gemütlichen Verweilen mit einem fantastischen Ausblick verführt. Hinunter zur Alp Pfanni und zurück zur Schwarzwaldalp, wo das Postauto nach Meiringen wartet. Ab Oberläger führt ein Pfad zum Hornseeli. Ein lohnender Abstecher, der die Wanderzeit um 1 Stunde verlängert.

Ausgangspunkt: Bahnhof Meiringen – Postauto-Haltestelle

ⓘ Mittel | ⌚ 2.50 h | → 8.8 km | ↑ 624 hm | ↓ 113 hm | Mai – Oktober

Hochmoor

Zum höchstgelegenen Moor Europas.

Mit dem Postauto bis zum Restaurant Chaltenbrunnen. Zunächst steil hinauf zur Chaltenbrunnenalp und über Weiden wird die Ebene des farbenprächtigen Hochmoors erreicht. Eine überwältigende Aussicht belohnt die Mühe. Zurück nach Meiringen gelangt man via Wandelalp, Falchern und Willigen. Bitte verlassen Sie nicht die markierten Wege.

Ausgangspunkt: Bahnhof Meiringen – Postauto-Haltestelle

ⓘ Mittel | ⌚ 4.50 h | → 14.5 km | ↑ 775 hm | ↓ 1011 hm | Mai – Oktober

Gletscherschlucht Rosenloui – Schwarzwaldalp – Grosse Scheidegg

Wanderung im Rosenloutal via Schwarzwaldalp zur Grossen Scheidegg mit Abstecher zur Gletscherschlucht Rosenloui – UNESCO Welterbe.

ⓘ Mittel | ⌚ 2.30 h | → 6.7 km | ↑ 662 hm | ↓ 33 hm | Juni – Oktober

Gletscherschlucht Rosenloui – Engelhornhütte – Kaltenbrunnen

Entlang oder durch die Gletscherschlucht zur Engelhornhütte.

Für den Aufstieg zur Engelhornhütte bietet sich gleich zu Beginn der Wanderung eine spannende Variante an: Die Begehung der Gletscherschlucht Rosenloui (offen von Mai bis Oktober). Wem diese Sehenswürdigkeit schon bekannt ist, kann dieses erste Wegstück parallel zur Gletscherschlucht hinter sich bringen. Der Weg führt die erste Stunde durch den Wald hinauf an den Fuss des Rosenlauistockes und dann nicht mehr so steil ansteigend zur Hütte.

ⓘ Mittel | ⌚ 3.30 h | → 8.7 km | ↑ 646 hm | ↓ 797 hm | Juni – Oktober



Wandertipps Innertkirchen

Sämis Säumerpfad

Auf den Spuren von Sämi dem Säumer Innertkirchen erkundigen. Feuerstellen laden zu einer gemütlichen Pause ein. Ausgangspunkt: Tourist Center Innertkirchen - hier kann auch der Flyer "Sämis Säumerpfad" bezogen werden.

① Leicht | ⌚ 2.30 h | → 4.3 km | ↑ 165 hm | ↓ 165 hm | 🚶 nicht kinderwagentauglich | Mai – Oktober

Barfuss-Panoramaweg, Innertkirchen – Understock

Natur auf eine ganz besondere Art erleben, das Schauen und Spüren als individuelle, ganz persönliche Erfahrung steht im Mittelpunkt. Regt Herz und Kreislauf an und stärkt die Muskulatur im Rücken.

① Leicht | ⌚ 2 h | ↑ 270 hm | ↓ 270 hm | Mai – Oktober

Auf Säumerwegen zur Engstlenalp

Der Aufstieg von Innertkirchen zur Engstlenalp führt durch das landschaftlich sehr reizvolle Gental. Der weite Talboden wird von malerischen Felshängen umgeben, von denen eindruckliche Wasserfälle in die Tiefe stürzen. Bitte beachten Sie, dass die Hälfte der Strecke auf Asphalt verläuft. Rückreise ab Engstlenalp mit dem Bus.

Route: Innertkirchen – Wyler – Gentalhütten – Schwarzentäl – Engstlenalp

① Mittel | ⌚ 5.10 h | → 13.5 km | ↑ 1270 hm | ↓ 60 hm | Mai – Oktober

Innertkirchen – Blattenalp – Pfaffenhopf

Einem gigantischen Daumen und einem grasüberwachsenen Kopf begegnet man auf der Bergwanderung am Blattenstock hoch über Innertkirchen. Der Aufstieg auf dem teilweise etwas ausgesetzten Pfad ist ordentlich anstrengend. Dafür winkt oben eine grandiose Aussicht.

① Schwer T3 | ⌚ 5.30 h | → 10.5 km | ↑ 1170 hm | ↓ 1170 hm | Juni – Oktober

Sbrinz Route

Die Wegstrecke liefert viele Naturerlebnisse und füllt das Tagesprogramm mit wunderbaren Aussichten aus verschiedenen Perspektiven ins Haslital. Historische Wegstücke lassen Sie eintauchen in die Zeit, als täglich viele Saumtiere unterwegs waren und das Haslital belebten.

Route: Understock – Inneri Urweid – Innertkirchen

① Mittel | ⌚ 2.15 h | ↑ 600 hm | ↓ 300 hm | Mai – Oktober



Wandertipps Gadmen

Lehrpfad Naturgefahren Gadmen

Naturgefahren und deren Wirkung nachempfinden.

Pinkfarbene Wegweiser zeigen den Rundweg über beweidete Wiesen, durch Wälder, entlang dem Gadmerwasser, vom Weiler Obermad nach Gadmen und zurück. Unterwegs gibt es eindrückliche Informationen über den Umgang mit Naturgefahren und -erlebnissen. Ausgangspunkt ist der Lawinenbunker hinter dem Restaurant Alpenrose in Obermad.

① Leicht T1 | ⌚ 2 h | → 3 km | ↑ 20 hm | ↓ 20 hm | Juni – Oktober

Wanderung zum Gadenlauisee

Weit oberhalb des Dorfs Gadmen liegt der bezaubernde Gadenlauisee. Die Wanderung zum Bergsee führt in eine andere Welt. Während unten im Tal der Verkehr über die Sustenpasstrasse rauscht, herrscht am See eine himmlische Stille. Für die Bergwanderung auf dem Naturweg braucht es gute Kondition und eine gute Ausrüstung.

① Schwer | ⌚ 4.5 h | → 8.9 km | ↑ 1100 hm | ↓ 1100 hm | Juni – Oktober

Wilder Übergang vom Gadmen nach Guttannen

Eine Wanderung für Bergbegeisterte, die alles beinhaltet: steile Auf- und Abstiege, Bergwälder und Alpmatten, Wildwasserschluchten, Berghüttenromantik, Gletschersicht, ein abgeschiedenes Hochtal mit kleinem Bergsee und viele faszinierende Ein- und Ausblicke. Man teilt die Route am besten in zwei Etappen auf mit Übernachtung in der Windegghütte. Naturweg.

Route: Underi Trift – Windegghütte SAC – Furtwangsattel – Holzhüsalp – Guttannen

① Schwer | ⌚ 6.15 h | → 11.1 km | ↑ 1344 hm | ↓ 1651 hm | Juli – September

Gletscherpfad Steinalp

Die Welt der Gletscher. Vom Steingletscher geht es zum Steinsee und zurück. Die Nähe zum Gletscher ist spürbar: Ein kühler Wind weht und ein grossartiges Naturgebilde ist vor Augen. Ausgangspunkt ist das Hotel / Restaurant Steingletscher am Sustenpass.

① Mittel T2 | ⌚ 2 h | → 4.7 km | ↑ 263 hm | ↓ 263 hm | Juni – Oktober



Wandertipps Grimsel

Säumerromantik Grimselpass

Den Säumern auf der Spur...

Fahrt mit dem Postauto auf die Grimselpasshöhe. Vorbei an den Ufern der Stauseen Grimsel und Räterichsboden, via Grimsel Hospiz, Handegg, Guttannen, Boden zurück nach Innertkirchen. Der Wanderweg lädt zu einer abwechslungsreichen Wanderung ein. Zum Teil in Felsen geschlagene Wegstücke erinnern an die Säumer. Der Ausgangspunkt ist die Post Innertkirchen.

Route: Grimselpass – Grimselsee – Räterichsbodensee – Handegg – Guttannen – Boden – Innertkirchen

① Leicht | ⌚ 8.15 h | ↔ 26 km | ↑ 353 hm | ↓ 1887 hm | Juni – Oktober

Kristallweg Grimselpass

Eine Wanderung auf dem alten Säumerweg zwischen dem historischen Alpinhotel Grimsel Hospiz und dem Hotel und Naturresort Handeck ermöglicht Ihnen zahlreiche faszinierende Einblicke und führt durch eines der reichhaltigsten Mineraliengebiete der Alpen. Entlang dem Räterichsbodensee und dem Aarelauf, über historische Brücken der Säumer vorbei an Granitfelsen und der Alpenflora bietet der Kristallweg einzigartige Naturerlebnisse.

① Mittel | ⌚ 3 - 4 h | → 7 km | ↑ 696 hm | ↓ 139 hm | Juni – Oktober

Bächlitalhütte

Eine herrliche Bergwanderung in die Abgeschiedenheit eines urtümlichen Gebirgshochtals, einer Schwemmlandchaft von nationaler Bedeutung. Über die Räterichsbodenstaumauer führt der Weg steil hinauf in die Ebene des Bächlisboden. Durch die weite, geröllreiche Mulde des Gletschervorfeldes fließt der Bach vielfach verzweigt in immer neuen Armen. Ein kurzer, letzter Aufstieg führt zur Bächlitalhütte. Nebst einem Klettergarten gibt es auch ein idyllisches Bergseelein. Ausgangs- und Endpunkt ist die Staumauer Räterichsboden.

① Mittel | ⌚ 4.10 h | ↔ 8.6 km | ↑ 689 hm | ↓ 689 hm | Juni – Oktober



Engstlenalp und Gentalalp

Der blaugrüne Engstlensee ist ein kraftspendendes Naturjuwel im Haslital. Um den Engstlensee und seine Umgebung in natürlicher Eigenart und Schönheit zu bewahren, steht das Gebiet unter Naturschutz. Jährlich treiben die Talbauern über 400 Stück Vieh auf diese wunderschönen Alpen.

Rudern auf dem Engstlensee

Boote können Sie im Hotel Engstlenalp mieten. Ein Boot ist für max. 3 Personen zugelassen.
Preise: 1 Std: Fr. 25.00, jede weitere Stunde Fr. 10.00.

Fischen im Engstlensee

Tagespatente erhalten Sie im Hotel Engstlenalp, im Tourist Center Grimseltor, Innertkirchen oder direkt im E-Shop des Fischereiinspektorates, www.vol.be.ch. Zubehör nehmen Sie bitte selbst mit. Fischereiartikel können nicht gekauft oder gemietet werden.


Wandertipps

Engelberg – Jochpass – Engstlenalp	5 Stunden
Melchsee-Frutt – Tannalp – Engstlenalp	2 Stunden
Planplatten – Balmeregghorn – Tannalp – Engstlenalp	3.5 Stunden
Hasliberg-Reuti – Baumgartenalp – Engstlenalp	4 Stunden
Schwarzental – Engstlenalp	1.5 Stunden

Kontakt

www.engstlenalp.ch

www.alp-gental.ch



Haslihütten

Die gemütlichen und heimeligen Hütten machen Familien-, Vereins- und Firmentouren zu einem unvergesslichen Erlebnis und laden bei einem guten Glas Wein und einheimischem Hobelkäse zum Verweilen ein. Viele Hütten sind zudem ein lohnendes Ziel für Tagesbesuche in einzigartiger Umgebung und mit atemberaubender Aussicht.

- **Bächlitalhütte**
Tel. +41 33 973 11 14
info@baechlitalhuette.ch
www.baechlitalhuette.ch
- **Brochhütte**
Tel. +41 79 286 30 76
info@brochhuette.ch
www.brochhuette.ch
- **Dossenhütte**
Tel. +41 33 971 44 94
info@dossenhuette.ch
www.dossenhuette.ch
- **Engelhornhütte**
Tel. +41 79 793 65 46
engelhornhuette@aacb.ch
www.engelhornhuette.ch
- **Gaulihütte**
Tel. +41 33 971 31 66
info@gaulihuette.ch
www.gaulihuette.ch
- **Gelmerhütte**
Tel. +41 33 973 11 80
peter.schlaepfi@gelmerhuette.ch
www.gelmerhuette.ch
- **Gruebenhütte**
Tel. +41 76 392 09 49
michel.silbernagel@bluewin.ch
www.gruebenhuette.ch
- **Lauteraarhütte**
Tel. +41 33 973 11 10
laueratar@sac-zofingen.ch
www.lauteraarhuette.ch
- **Tällihütte**
Tel. +41 33 975 14 10
info@taelli.ch
www.taelli.ch
- **Tierberglihütte**
Tel. +41 33 971 27 82
info@tierbergli.ch
www.tierbergli.ch
- **Windegghütte**
Tel. +41 33 975 11 10
huettenwart@windegghuette.ch
www.windegghuette.ch



Alpinismus im Haslital

Kaum eine Talschaft oder noch so bekannter Bergsteigerort hat an der Erschliessung der Alpen und an Bergsteigung namhafter Alpengipfel sowie fremder Berge so grossen Anteil wie das Haslital.

Das Haslital ist, seit dem Ursprung des Alpinismus, ein Bergsport- und Skitourenzentrum von seltener Vielfalt und grosser Tradition. Ausgebildete Bergführer begleitet Sie sicher auf die Gipfel der fantastischen Bergwelt des Haslitals. Seit Beginn der Gletscherforschungen am Unteraargletscher vor 150 Jahren bis in die heutige Zeit erfreuen sich die Haslitaler Bergführer und Bergführerinnen grosser Beliebtheit. In der Geschichte des Alpinismus genossen viele unserer Vorfahren Weltruf. Wir sind stolz darauf, diese Tradition weiterzuführen.

Vermittlung von Bergführern

Buchen Sie einen lokalen Bergführer oder Bergführerin, welchen Sie zu den schönsten Winkeln der Region führt und Ihnen die Vorzüge der Ferienregion Haslital zeigt. Es erwarten Sie eine Vielzahl von erstklassigen Klettergärten, Klettersteige, Kletter- oder Bergtouren, Bergwanderungen oder aber verschiedene ein und mehrtägige Gletschertrekkings.

Wir freuen uns auf Ihre Anfrage, damit wir zusammen ein unvergessliches Bergerlebnis im Haslital erleben können.

Weitere Informationen:





Kinderwagen-Wanderungen im Haslital

Hasliberg

Reuti – Weissenfluh	1 h
Reuti – Schletter – Winterlicken und zurück	1 ½ h
Mägisalp – Bidmi – Wasserwendi	2 h
Mägisalp – Bidmi – Reuti	2 ½ h
Hohfluh – Unterdorfstrasse – Unterfluhstrasse – Hohfluh	45 Min
Käserstatt – Balisalp – Brätelplatz Alpbrücke – Lischen	1 h
Käserstatt – Hasliberg Wasserwendi	1 h 45 Min
Käserstatt – Mägisalp	1 h 15 Min

Gadmen

Obermad – Gadmen	20 Min
Obermad – Gadmen – Fuhren	45 Min

Guttannen

Guttannen – Furen – Sand – Guttannen (Sonnseite)	30 Min
Guttannen – Wirzen – Allmeind – Guttannen (Schattseite)	20 Min

Innertkirchen

Hof – Bottigenstrasse – Grund – Hof	45 Min
Hof – Grund – Wychel – Hof	45 Min
Urbachtal – Murvorsass	30 Min

Meiringen

Meiringen – Naturschutzgebiet Funtenen/Funtenensee	1 h
Meiringen – Aareschlucht (nur bis Schluchtmitte wegen Treppen)	1 h
Meiringen – Willigen – Balm	50 Min
Meiringen – Allmend – Balm	40 Min
Meiringen – Allmend – Hausen/Willigen	50 Min
Meiringen – ref. Kirche – Spital – Hausen	45 Min

Spielplätze im Haslital



Brienzwiler

1. Beim Schulhaus

Gadmen

2. Gadmer Lodge
3. Parkdeck Trutt

Guttannen

4. Schulhausplatz
5. Hotel Handeck

Hasliberg

6. Hohfluh, Hotel Bellevue
7. Goldern, Wirtschaft zur Post
8. Hohfluh, Ahoren
9. Wasserwendi, Raka Feriendorf
10. Reuti, Rufenen
11. Käserstatt, Berghaus Käserstatt
12. Mägisalp, beim Kiosk Mägisalp
13. Bidmi, mit Streichelzoo, Restaurant Bärgeizli
14. Zwergenspielplatz Bidmi

Innertkirchen

15. Kindergarten, Hof
16. Schulhaus, Grund

Meiringen

17. Haslizwärg, Bahnhof
18. Alpbachwald, Talstation Gondelbahn BMH

Schattenhalb

19. Restaurant Aareschlucht
20. Schulhaus Willigen
21. Berggasthof Kaltenbrunnensäge
22. Schwarzwaldalp (Hotel Schwarzwaldalp)

Hofstetten

23. Freilichtmuseum Ballenberg
24. Zwischen Schried und Hofstetten
25. Trauffer Erlebniswelt, Kinderspielplatz

Schwanden

26. Beim Sportplatz Schwanden

Grillstellen im Haslital



Brienzwiler

1. Doggelerwald
2. Freilichtmuseum, Eingang Ost

Gadmen

3. Säumerweg unterhalb Steingletscher
4. Schwarzenbrunnen, Obermad
5. Kreuzplatti, Richtung Staldi, Nesselental

Guttannen

6. Säumerweg/Kristallweg, Handegg
7. Räterichsboden, bei der Staumauer
8. Wisstanni

Hasliberg

9. Muggestutz Zwergenweg Mägisalp – Bidmi
10. Muggestutz Zwergenweg Mägisalp – Bidmi
11. Muggestutz Zwergenweg Käserstatt – Lischen
12. Muggestutz Zwergenweg Käserstatt – Lischen
13. Zwergenspielplatz Bidmi
14. Käserstatt-Gibel (Reka Rastplatz)
15. Griniwald, Hasliberg Reuti
16. Beutefluh, Panoramaweg, Wasserwendi-Hohfluh
17. Alpbrücke (Wanderweg Käserstatt)
18. Hasliberg Hohfluh, Spielplatz Ahoren

Innertkirchen

19. Nähe Eingang Aareschlucht Ost
20. Ur der Egg, Wyler (Sämis Säumerpfad)
21. Brätelstelle vis à vis KWO Hauptgebäude
22. Engstlenalp

Meiringen/Schattenhalb

23. Burg Resti
24. Paradiesli, Hohfluhstrasse
25. Funtenensee
26. Funtenenstrasse
27. Rosenloui, Broch

Hofstetten

28. Freilichtmuseum Ballenberg, Eingang West
29. Spielplatz

Schwanden

30. Oberschwanden
31. Schwanderbedli



Wandertipps Berner Oberland

Zum Ursprung des Giessbachs

Bergwanderweg ab Oberberg. Interessanter Aufstieg über die hintere Axalp und die Alp Tschingelfeld in die Mulde des urtümlichen Hagelseelis am Fusse des Ritzengrätli. Wohltuend der Übergang aus der Enge dieses Hochtälchens zum lichten Spiegel des Bachalpsees. Prächtige Sicht zu den Bergriesen des Jungfraugebiets vom Aussichtsbalkon First aus. Einige Hartbelag-Teilstücke zu Beginn der Wanderung.

Routenverlauf: Axalp – Oberberg – Hagelseeli – Bachalpsee – Grindelwald / First
Routenlänge: 10 km
Wanderzeit: 5 h 15 min

Gipfelsicht vom Höhenweg aus

«Eine Gipfelreise Uetliberg, Rigi, Pilatus, Briener Rothorn geht nach dem Gesetz der Steigerung. Auf dem ersten sind die Berner Oberländer Berge ein Traumbild, auf der Rigi zieht man vor ihnen den Hut, auf dem Pilatus schenkt man ihnen das Herz, auf dem Briener Rothorn nehmen sie Kopf und Seele gefangen, das ganze Sein» (Jakob Christoph Heer, 1859 – 1925). Schon die Fahrt mit der Dampfbahn von Brienz zum Rothorn ist ein Erlebnis. Unvergleichlich schön ist die anschliessende Höhenwanderung auf gut angelegtem, stellenweise gesichertem Pfad vom Rothorn nach Schönbüel. Naturweg.

Routenverlauf: Briener Rothorn – Eisesattel – Arnihaaggen – Höch Gumme – Schönbüel
Routenlänge: 6 km
Wanderzeit: 2 h 15 min

Heimatstil am Brienersee

Angenehmer Waldspaziergang auf vorzüglich angelegtem Seeuferweg von den Giessbachfällen und dem ebenso berühmten Grandhotel nach Iseltwald, dem einzigen Dorf am Südufer des Brienersees. Herrliche Durchblicke auf den tief-blaugrünen Seespiegel. Durchwegs Naturweg.

Routenverlauf: Giessbach – Underholz – Gloom – Gool – Iseltwald
Routenlänge: 6 km
Wanderzeit: 1 h 35 min



Wandertipps Berner Oberland

Bärentrek Alpavia von Meiringen nach Lenk

8 Tage sind Sie unterwegs: über Pässe, Gipfel, Felsen, Alpweiden, liebevolle Täler und Dörfer mit weltbekannten Namen. Sie haben die Möglichkeit, Ihre Tagesetappen oftmals abzukürzen mit Postauto und Bergbahnen. Mehrtägiges Distanztrekking wird ohne Organisationsaufwand möglich.

Routenverlauf: Meiringen – Gstaad

Wanderzeit: 47 h (8 Tage)

1. TAG: Meiringen – Aareschlucht – Meiringen

Angenehmer Spaziergang zu einer der meistbesuchten Sehenswürdigkeiten des Berner Oberlandes, der Aareschlucht.

Wanderzeit: 1 h 30 min.

Übernachtung: in Meiringen

2. TAG: Meiringen – Gr. Scheidegg – Grindelwald

Die Nähe der Bergriesen, der Gletscher, die zahlreichen Wildbäche und die prächtige Pflanzenwelt lassen diese Wanderung zum eindrucklichen Erlebnis werden.

Wanderzeit: 6 h 45 min

Übernachtung: in Grindelwald

Zwei von diesen acht Tagen geföhren durchs Haslital. Die weiteren Etappen gehen von Grindelwald bis nach Gstaad. Weitere Informationen dazu finden Sie hier:



Buchung

Alpavia GmbH


Pleerweg 78

3400 Burgdorf

Tel. +41 34 423 51 27

www.alpavia.ch

Wanderskala gemäss Schweizer Alpen-Clubs (SAC)

Grad	Kennzeichnung	Weg / Gelände	Anforderungen
T1 Wandern		Weg gut gebahnt und gesichert. Keine Absturzgefahr.	Auch mit Turnschuhen begehbar. Orientierung problemlos, in der - Regel auch ohne Karte möglich.
T2 Bergwandern		Gelände teilweise steil, Absturzgefahr nicht ausgeschlossen	Etwas Trittsicherheit. Trekkingsschuhe empfehlenswert. Durchschnittliches Orientierungsvermögen
T3 anspruchsvolles Bergwandern		Weg am Boden nicht durchgehend sichtbar. Ausgesetzte Stellen durch Seile/Ketten gesichert. Ev. werden Hände fürs Gleichgewicht gebraucht. Zum Teil exponierte Stellen mit Absturzgefahr, Geröllflächen, weglose Schrofen.	Gute Trittsicherheit. Gute Trekkingsschuhe. Durchschnittliches Orientierungsvermögen. Elementare alpine Erfahrung.
T4 Alpinwandern		Wegspur nicht zwingend vorhanden. An gewissen Stellen braucht es die Hände zum Vorwärts-kommen. Gelände bereits recht exponiert, heikle Grashalden, Schrofen, einfache Firnfelder und apere Gletscherpassagen.	Vertrautheit mit exponiertem Gelände. Stabile Trekkingsschuhe. Gewisse Geländebeurteilung und gutes Orientierungsvermögen. Alpine Erfahrung. Bei Wettersturz kann ein Rückzug schwierig werden.
T5 anspruchsvolles Alpinwandern		Oft weglos. Einzelne einfache Kletterstellen. Exponiert, anspruchsvolles Gelände, steile Schrofen. Gletscher und Firnfelder mit Ausrutschgefahr.	Bergschuhe. Sichere Geländebeurteilung und sehr gutes Orientierungsvermögen. Gute Erfahrung im alpinen und hochalpinen Gelände. Elementare Kenntnisse im Umgang mit Pickel und Seil.
T6 schwieriges Alpinwandern		Meist weglos. Kletterstellen bis Schwierigkeitsgrad II der Klettersteigskala. Meist nicht markiert. Häufig sehr exponiert. Heikles schroffes Gelände. Gletscher mit erhöhter Ausrutschgefahr.	Ausgezeichnetes Orientierungsvermögen. Ausgereifte Alpin erfahrung und Vertrautheit im Umgang mit alpin technischen Hilfsmitteln.



swisstopo-App

Entdecken Sie auch die
abgelegensten Orte der Schweiz
in bester Kartenqualität mit der
kostenlosen swisstopo-App.

www.swisstopo.admin.ch



Klettersteigskala gemäss Schweizer Alpen-Clubs (SAC)

Grad	Kennzeichnung	Gelände
K1 leicht	In der Regel trassierte Steige, Sicherungen in Relation zum Gelände komfortabel.	Grosse, natürliche Tritte, wo diese fehlen sind Stiegen, kurze Leitern und Eisenbügel montiert. Etwas ausgesetzte Passagen weisen durchgehend Seil oder Kettensicherungen auf (auch Seilgeländer). Für erfahrene Berggänger ist keine Selbstsicherung notwendig.
K2 mittel	Man bewegt sich abschnittsweise bereits in steilerem Felsgelände, die Route ist aber aufwändig gesichert.	Steile oder senkrechte Passagen sind durch Leitern und/oder Eisenklammern entschärft. Auch in wenig schwierigem Gelände sichern Drahtseile oder Ketten den Klettersteigler. Selbstsicherung ratsam.
K3 Ziemlich schwierig	Die Route verläuft über längere Strecken in steilem, auch ausgesetztem Felsgelände (III. Schwierigkeitsgrad entsprechend), ist aber eher grosszügig gesichert.	Es gibt keine Passagen, bei denen kräftiger Armzug notwendig ist. Selbstsicherung erforderlich.
K4 schwierig	Steiles Felsgelände mit senkrechten Stellen, es gibt auch kleine, gut abgesicherte Überhänge. Vielfach verläuft die Route beträchtlich ausgesetzt, natürliche Tritte und Griffe sind oft klein.	Auch an exponierten oder steilen Passagen ist nur eine Drahtseilsicherung vorhanden (Armkraft erforderlich). Künstliche Haltepunkte wie Haken oder Eisentritte lediglich an den schwierigsten Stellen. Eine Ausnahme bilden die Sportklettersteige „à la française“, die in der Regel weit aufwendiger gesichert sind, aber auch maximal ausgesetzte Passagen aufweisen.
K5 sehr schwierig	Klettersteige in schwierigstem Felsgelände.	Sie sind vielfach lang, anhaltend fordernd und deshalb auch sehr anstrengend. Senkrechte oder abdrängende Passagen mitunter nur mit Drahtseilen versehen; künstliche Haltepunkte sichern nur extreme Passagen zusätzlich. Routen für erfahrene Klettersteigler, die gut in Form sind.
K6 extrem schwierig	Klettersteige für die „Cracks“ mit starken Oberarmen, solidem Nervenkostüm und tadelloser Kondition.	Lange, sparsam abgesicherte Passagen an der Vertikalen, die viel Ausdauerkraft (Arme) verlangen. Bei Sportklettersteigen können Kletterschuhe (Reibung) vorteilhaft sein, eventuell auch zusätzliche Partnersicherung.

Kulinarische Erlebnisse





Einheimische Produkte aus dem Haslital

Geniessen Sie die Vielfaltigkeit der regionalen Produkte aus dem Haslital!

Meiringen

Molki Meringen AG
Lenggasse 1
3860 Meiringen
Tel. +41 33 971 14 32
www.molki.ch

Frutal Versandbäckerei
Bahnhofstrasse 18
3860 Meiringen
Tel. +41 33 971 18 21
www.frutal.ch

D'Metzgeri Rosmarie
Rudenz 19
3860 Meiringen
Tel. +41 33 971 17 71
www.mrih.ch

Christian Nussbaum Metzgerei
Kirchgasse 20
3860 Meiringen
Tel. +41 33 971 10 71
www.original-gumpesel.ch

Bauernhof Mälchplatz
Peter Linder
Mälchplatz 9
3860 Meiringen
Tel. +41 79 640 00 73
www.maelchplatz.ch

Selbstbedienungsladen
Alpkäse ganzjährig erhältlich
Milch ab Hof beim 24h Milchautomaten von
Mitte September bis Ende Mai erhältlich

Zumbrunn Eier von glücklichen Hühnern
Guntleren 149
3857 Unterbach
Tel. +41 33 971 10 81
zumbrunn-eier@bluewin.ch
Eierautomat an der Liechtenenstrasse

Hasliberg

Sunnis Bäckerei und Konditorei
Hauptstrasse
6083 Hasliberg Hohfluh
Tel. +41 33 971 21 10

Dorfladen Wasserwendi
Dorf 379
6084 Hasliberg Wasserwendi
Tel. +41 33 971 23 00
dorfladen.wasserwendi@bluewin.ch

Dorfladen Reuti
6086 Hasliberg Reuti
Tel. +41 33 971 16 63
dorfladen.reuti@bluewin.ch



Lokale Produkte aus dem Haslital

Hasliberg

Hoflädeli Budig

Familie Barbara & Heinz Schild
Dorf 317
6085 Hasliberg Goldern
Tel. +41 33 971 49 29
www.facebook.com/budighasliberg/
Freitag, 13.00 – 17.30 Uhr
Selbstbedienungskühlschrank

Hoflädeli Stein

Familie Sandra & Hansruedi Schaad
Stein
6084 Hasliberg Wasserwendi
Tel. +41 79 486 69 75
www.hoflaedeli-stein.ch
Täglich geöffnet bei Anwesenheit der Familie

Hofladen Mätteli

Monika & Peter Strässle
Mätteli 289A
6085 Hasliberg Goldern
Tel. +41 78 705 84 26
www.myfarm.ch/bSki32
Selbstbedienungskühlschrank mit Alpkäse,
Mutschli, Felsengereifter Alpkäse, Raclette,
Alpbutter, Geschenkkisten, Kalb- und
Rindfleisch, Eier und Konfitüre

Innertkirchen und Gadmen

Zengerhof

Valéry Jaun und Ruedi Zenger
Heejiweg 35
3862 Innertkirchen
Tel. +41 79 532 88 17
Tel. +41 79 359 65 54
Selbstbedienungskühlschrank
Alpkäse, Ziegenkäse, Fondue, Kalb- und
Rindfleisch, Freiland-Eier, Sirup

Püüre Laden Gadmen

Annemarie Huber
Tel. +41 79 484 03 13
www.hasliprodukt.ch
Konfitüre, Likör, Käse, Trockenfleisch.
Apéros auf Anfrage möglich



Alp- und Schaukäsereien

Hochgenuss aus den Alpen – lernen Sie die Alpkäserei im Kanton Bern kennen und erleben Sie die Käseproduktion hautnah mit. Erfahren Sie bei einer Führung durch den Alpbetrieb, wie das Naturprodukt hergestellt und gelagert wird und degustieren Sie die verschiedenen Käsesorten – auch direkt aus dem Käsechessi.

Schaukäserei Engstlenalp

Tel. +41 33 975 00 43

In Sichtweite des Hotels steht die Schaukäserei Engstlenalp.

Mitte Juni bis Ende September, Schauraum täglich von 9.00 – 17.00 Uhr geöffnet
Käsefabrikation nur morgens

Alpkäserei Gental

Die Alp Gental bietet auf Voranmeldung Degustationen und Betriebsführungen an.
Öffnungszeiten Juni bis Mitte September.

Anmeldung notwendig, Tel. +41 33 975 12 36 (während Alpsommer)

Alpkäserei Steingletscher

Tel. +41 79 432 94 31

www.alpkaeserei-steingletscher.com

Anfang Juni bis Ende September, täglich 7.00 – 19.00 Uhr

Produkte wie Honig, Konfitüre, Wurstwaren, Likör, Brot und verschiedene Käsesorten ab Hof

Die Käserei kann ausschliesslich von Gruppen, welche im Gebiet übernachten oder direkt vor Ort etwas konsumieren, besichtigt werden

Alpkäserei Handegg

Tel. +41 77 522 60 61 (während Alpsommer)

www.guttannen.ch/landwirtschaft

Alpbeizli ist von Juni bis Mitte September bewirtschaftet

Produkte aus der Alpkäserei erhältlich

Respektiere die Natur



Respektiere die Natur

Mit dem Einhalten von ein paar wenigen Grundregeln bewegen Sie sich respektvoll durch die Natur im Haslital.

Abfall

Bitte nehmen Sie Ihren Abfall immer mit und entsorgen Sie ihn zu Hause oder im nächsten Abfalleimer.

Markierte Wege

Diese sollten nicht verlassen werden. Bitte meiden Sie vor allem ungenutzte Alpweiden und Wiesen.

Feuer

Bei Föhnwind und starker Trockenheit ist das Entzünden von Feuer im Freien verboten.

Mutterkühe

Mutterkühe verteidigen bei Gefahr ihre Kälber. Bitte halten Sie stets genügend Abstand und verhalten Sie sich ruhig.

Hunde

Alle Hunde haben einen Jagdtrieb. Bitte halten Sie Ihren Hund stets unter Kontrolle oder an der Leine.

Geschützte Arten

Viele Pilze, Pflanzen, Sträucher, Bäume und auch Tiere stehen unter Schutz. Bitte beachten Sie die geltenden Richtlinien!

Augen auf

Weisen Sie Menschen, die sich nicht an diese Regeln halten freundlich aber bestimmt auf ihr Fehlverhalten hin.

Respect Nature

Get the most out of your holidays in the Haslital by following just a few basic environmental rules.

Litter

Please take your litter with you and throw it into the next litter bin.

Marked trails

Please do not leave the marked trails and do not cross uncut alpine meadows.

Fire

When the foehn blows and by drought it is forbidden to light fires in the open.

Mother cows

Mother cows protect their calves when they feel endangered. Please keep well away from them and stay calm.

Dogs

All dogs have a hunting instinct. Please keep your dogs under control at all times or keep them on a leash.

Protected Species

Many mushrooms, plants, bushes, trees and animals are under protection. Please follow the regulations!

Keep your eyes open

If you see people not following these rules, please reprimand them – but in a friendly way!

Respectez la nature

Seulement en appliquant quelques règles simples vous pouvez vous déplacer respectueux dans la nature au Haslital.

Déchets

Veillez toujours ramener vos déchets à la maison ou dans la prochaine poubelle.

Chemins balisés

Ceux-ci ne devraient pas être quittés. Veillez surtout éviter les alpages non tondus.

Feu

Il est interdit d'allumer du feu en cas de foehn et lors des périodes de sécheresse.

Vaches-mères avec petits

Des vaches défendent leurs petits en cas de danger. Veuillez garder assez de distance et comportez-vous d'une façon calme.

Des chiens

Les chiens ont l'instinct de chasse. Tenez votre chien toujours sous votre surveillance ou tenez-le en laisse.

Des espèces protégées

Beaucoup des champignons, des plantes, des arbres et des animaux sont sous la protection. Veuillez respecter les directives.

Ouvrir les yeux

Attirez d'une façon gentil mais en ton ferme l'attention des gens qui ne respectent pas les règles sur le fait de leur mauvais comportement.



Nightlife Haslital

Nach einem erlebnisreichen Ferientag den Abend gemütlich ausklingen lassen.
Hier erleben Sie «Nightlife».

Sherlock Lounge & Club
Alpbachstrasse 11
3860 Meiringen
Tel.+41 033 971 18 25
www.sherlock-lounge.ch

The Green Harp
Irish Pub
Bahnhofstrasse 30
3860 Meiringen
Tel. +41 33 972 18 81
www.thegreenharp.com

Ritzli Pub
Hotel Alpina
Dorfstrasse 14
3862 Innertkirchen
Tel. +41 33 971 11 16

Weitere Informationen hier:



Social Media

So folgen Sie der Ferienregion Haslital digital



www.haslital.swiss



www.facebook.com/Haslital



www.instagram.com/haslital.berneroberland



www.tiktok.com/@haslital.tourismus